

ỦY BAN NHÂN NHÂN TỈNH TRÀ VINH
SỞ TÀI NGUYÊN VÀ MÔI TRƯỜNG



**BÁO CÁO THUYẾT MINH
PHƯƠNG ÁN TỔ CHỨC THỰC HIỆN VIỆC
HẠN CHẾ KHAI THÁC NƯỚC DƯỚI ĐẤT
TRÊN ĐỊA BÀN TỈNH TRÀ VINH**

THUỘC PHƯƠNG ÁN

**“TỔ CHỨC THỰC HIỆN VIỆC HẠN CHẾ KHAI THÁC NƯỚC DƯỚI ĐẤT
VÀ ĐIỀU TRA HIỆN TRẠNG CÁC GIẾNG KHOAN TRÊN ĐỊA BÀN TỈNH
TRÀ VINH”**

Trà Vinh, Năm 2024

ỦY BAN NHÂN DÂN TỈNH TRÀ VINH
SỞ TÀI NGUYÊN VÀ MÔI TRƯỜNG



BÁO CÁO THUYẾT MINH
PHƯƠNG ÁN TỔ CHỨC THỰC HIỆN VIỆC
HẠN CHẾ KHAI THÁC NƯỚC DƯỚI ĐẤT
TRÊN ĐỊA BÀN TỈNH TRÀ VINH

THUỘC PHƯƠNG ÁN

“TỔ CHỨC THỰC HIỆN VIỆC HẠN CHẾ KHAI THÁC NƯỚC DƯỚI ĐẤT
VÀ ĐIỀU TRA HIỆN TRẠNG CÁC GIẾNG KHOAN TRÊN ĐỊA BÀN TỈNH
TRÀ VINH”

SỞ TÀI NGUYÊN VÀ MÔI TRƯỜNG
TỈNH TRÀ VINH

KT. GIÁM ĐỐC
PHÓ GIÁM ĐỐC



Nguyễn Quốc Tuấn

ĐƠN VỊ THỰC HIỆN
LIÊN ĐOÀN QUY HOẠCH VÀ ĐIỀU TRA
TÀI NGUYÊN NƯỚC MIỀN NAM

KT. LIÊN ĐOÀN TRƯỞNG
PHÓ LIÊN ĐOÀN TRƯỞNG



Phạm Văn Hùng

Trà Vinh, Năm 2024

MỤC LỤC

DANH MỤC CÁC BẢNG SỐ LIỆU.....	ii
DANH MỤC CÁC HÌNH MINH HỌA.....	iii
NHỮNG CHỮ VIẾT TẮT.....	iv
MỞ ĐẦU	1
I. ĐẶC ĐIỂM TỰ NHIÊN, KINH TẾ - XÃ HỘI.....	2
I.1. Đặc điểm địa lý tự nhiên	2
I.1.1. Vị trí địa lý	2
I.1.2. Đặc điểm địa hình	3
I.1.3. Đặc điểm khí hậu	3
I.1.4. Đặc điểm thủy văn, hải văn.....	4
I.2. Đặc điểm dân cư, kinh tế - xã hội	4
I.2.1. Đặc điểm dân cư.....	4
I.2.2. Đặc điểm kinh tế - xã hội	5
II. KHOANH ĐỊNH VÙNG CẤM, VÙNG HẠN CHẾ KHAI THÁC NƯỚC DƯỚI ĐẤT VÀ PHƯƠNG ÁN PHÁT TRIỂN KẾT CẤU HẠ TẦNG CẤP NƯỚC SINH HOẠT	8
II.1. Cơ sở phân loại vùng cấm, vùng hạn chế khai thác nước dưới đất	8
II.2. Nguyên tắc áp dụng các biện pháp cấm, hạn chế khai thác NĐĐ	8
II.3. Kết quả khoanh định vùng cấm, vùng hạn chế khai thác nước dưới đất trên địa bàn tỉnh Trà Vinh.....	9
II.3.1. Khoanh định theo Nghị định số 167/2018/NĐ-CP:.....	9
II.3.2. Khoanh định theo Nghị định số 53/2024/NĐ-CP:.....	10
II.4. Các tiêu chí, điều kiện áp dụng biện pháp hạn chế hạn chế khai thác nước dưới đất trên địa bàn tỉnh Trà Vinh	11
II.5. Phương án phát triển kết cấu hạ tầng cấp nước sinh hoạt	16
III. HIỆN TRẠNG KHAI THÁC, SỬ DỤNG NƯỚC DƯỚI ĐẤT	17
III.1. Hiện trạng khai thác, sử dụng nước dưới đất	17
III.2. Hiện trạng các công trình khai thác, sử dụng nước dưới đất trong vùng hạn chế khai thác.....	19
IV. PHƯƠNG ÁN, LỘ TRÌNH TỔ CHỨC THỰC HIỆN HẠN CHẾ KHAI THÁC NƯỚC DƯỚI ĐẤT TRÊN ĐỊA BÀN TỈNH TRÀ VINH	21
IV.1. Phương án, lộ trình tổ chức thực hiện việc hạn chế khai thác NĐĐ.....	21
IV.2. Tổ chức thực hiện phương án hạn chế khai thác nước dưới đất	24
KẾT LUẬN	26
TÀI LIỆU THAM KHẢO	27
PHỤ LỤC	29

DANH MỤC CÁC BẢNG SỐ LIỆU

Bảng I-1. Bảng thống kê diện tích, số lượng đơn vị hành chính tỉnh Trà Vinh	2
Bảng I-2. Diện tích, dân số và mật độ dân số tỉnh Trà Vinh năm 2023	5
Bảng II-1. Diện tích vùng hạn chế khai thác NĐĐ (Quyết định số 2001/QĐ-UBND) 10	
Bảng II-2. Các tiêu chí, điều kiện áp dụng các biện pháp hạn chế khai thác NĐĐ	13
Bảng II-3. Định hướng phát triển hệ thống cấp nước tỉnh Trà Vinh đến năm 2030	16
Bảng III-1. Hiện trạng các giếng khai thác, sử dụng NĐĐ và hư hỏng, không sử dụng	17
Bảng III-2. Hiện trạng giếng đang khai thác NĐĐ phân theo hình thức khai thác	18
Bảng III-3. Số lượng giếng đang khai thác NĐĐ phân theo TCN	18
Bảng III-4. Tổng lưu lượng khai thác NĐĐ phân theo TCN	19
Bảng IV-1. Phương án, lộ trình tổ chức thực hiện việc hạn chế khai thác nước dưới đất trên địa bàn tỉnh Trà Vinh	23

DANH MỤC CÁC HÌNH MINH HỌA

Hình I-1. Vị trí các đơn vị hành chính trên địa bàn tỉnh Trà Vinh.....	2
Hình II-1. Sơ đồ phân bố vùng hạn chế khai thác NĐĐ các tầng chứa nước (Quyết định số 2001/QĐ-UBND).....	11
Hình III-1. Vị trí giếng khai thác lưu lượng $\geq 10 \text{ m}^3/\text{ngày đêm}$ nằm trong vùng hạn chế khai thác tầng qp_{2-3}	20

NHỮNG CHỮ VIẾT TẮT

CCN	: Cụm công nghiệp
ChN	: Chăn nuôi
DV - CC	: Dịch vụ - Công cộng
ĐBSCL	: Đồng bằng sông Cửu Long
ĐC - ĐCTV	: Địa chất - Địa chất thủy văn
ĐCCT	: Địa chất công trình
ĐCTV	: Địa chất thủy văn
H.	: Huyện
KCN	: Khu công Nghiệp
KD-DV	: Kinh doanh - Dịch vụ
LVS	: Lưu vực sông
NĐĐ	: Nước dưới đất
SH	: Sinh hoạt
SXCN	: Sản xuất công nghiệp
SXNN	: Sản xuất nông nghiệp
TCN	: Tầng chứa nước
TNN	: Tài nguyên nước
TNNĐĐ	: Tài nguyên nước dưới đất
TN&MT	: Tài nguyên và Môi trường
TP.	: Thành phố
NS&VSMTNT	: Nước sạch và Vệ sinh môi trường nông thôn
TT.	: Thị Trấn
TX.	: Thị xã
UBND	: Ủy ban nhân dân

MỞ ĐẦU

Ngày 08 tháng 06 năm 2020 Ủy ban nhân dân tỉnh Trà Vinh ban hành Quyết định số 2367/QĐ-UBND về việc phê duyệt “Danh mục khu vực phải đăng ký khai thác nước dưới đất và Danh mục vùng hạn chế khai thác nước dưới đất trên địa bàn tỉnh Trà Vinh”, tại khoản 1 Điều 3 yêu cầu Sở Tài nguyên và Môi trường có trách nhiệm “cập nhật bổ sung thông tin, số liệu và lập danh sách các công trình khai thác hiện có thuộc các vùng hạn chế khai thác nước dưới đất đã được công bố, lập phương án thực hiện việc hạn chế khai thác nước dưới đất đúng theo quy định”. Xuất phát từ yêu cầu trên, ngày 30/12/2022 UBND tỉnh Trà Vinh phê duyệt đề cương “Phương án Tổ chức thực hiện việc hạn chế khai thác nước dưới đất và điều tra hiện trạng các giếng khoan trên địa bàn tỉnh Trà Vinh” (tại Công văn số 5975/UBND-NN), sau đó Sở Tài nguyên và Môi trường tỉnh Trà Vinh đã ký Hợp đồng dịch vụ tư vấn số 75/HĐ-STNMT ngày 28/06/2023 với Liên đoàn Quy hoạch và Điều tra tài nguyên nước miền Nam để triển khai thực hiện Phương án “Tổ chức thực hiện việc hạn chế khai thác nước dưới đất và điều tra hiện trạng các giếng khoan trên địa bàn tỉnh Trà Vinh”.

Quá trình thực hiện, để phù hợp với Luật Tài nguyên nước năm 2023 và Nghị định số 53/2024/NĐ-CP ngày 16 tháng 5 năm 2024 của Chính phủ Quy định chi tiết thi hành một số điều của Luật Tài nguyên nước, ngày 12 tháng 11 năm 2024, Ủy ban nhân dân tỉnh Trà Vinh ban hành Quyết định số 2001/QĐ-UBND về việc phê duyệt Danh mục vùng hạn chế khai thác nước dưới đất trên địa bàn tỉnh Trà Vinh, tại điểm c khoản 1 Điều 2 yêu cầu Sở Tài nguyên và Môi trường có trách nhiệm “tổ chức, rà soát, cập nhật, lập phương án tổ chức thực hiện việc cấm, hạn chế khai thác nước dưới đất trên địa bàn tỉnh theo quy định”.

Phương án “Tổ chức thực hiện việc hạn chế khai thác nước dưới đất và điều tra hiện trạng các giếng khoan trên địa bàn tỉnh Trà Vinh” được tiếp tục thực hiện và điều chỉnh phù hợp với Nghị định số 53/2024/NĐ-CP và theo Quyết định số 2001/QĐ-UBND ngày 12 tháng 11 năm 2024 của Ủy ban nhân dân tỉnh Trà Vinh.

Báo cáo được thành lập để thuyết minh Phương án tổ chức thực hiện việc hạn chế khai thác nước dưới đất trên địa bàn tỉnh Trà Vinh, gồm các nội dung chính sau:

I- Đặc điểm tự nhiên, kinh tế - xã hội;

II- khoanh định vùng cấm, vùng hạn chế khai thác nước dưới đất và phương án phát triển kết cấu hạ tầng cấp nước sinh hoạt;

III- Hiện trạng khai thác, sử dụng nước dưới đất;

IV. Phương án, lộ trình tổ chức thực hiện hạn chế khai thác nước dưới đất trên địa bàn tỉnh Trà Vinh.

Tập thể tác giả xin chân thành cảm ơn Sở Tài nguyên và Môi trường tỉnh Trà Vinh, các Sở ban ngành và các địa phương trên địa bàn tỉnh Trà Vinh đã tạo điều kiện để hỗ trợ, giúp đỡ chúng tôi hoàn thành các mục tiêu, nhiệm vụ của Phương án đề ra.

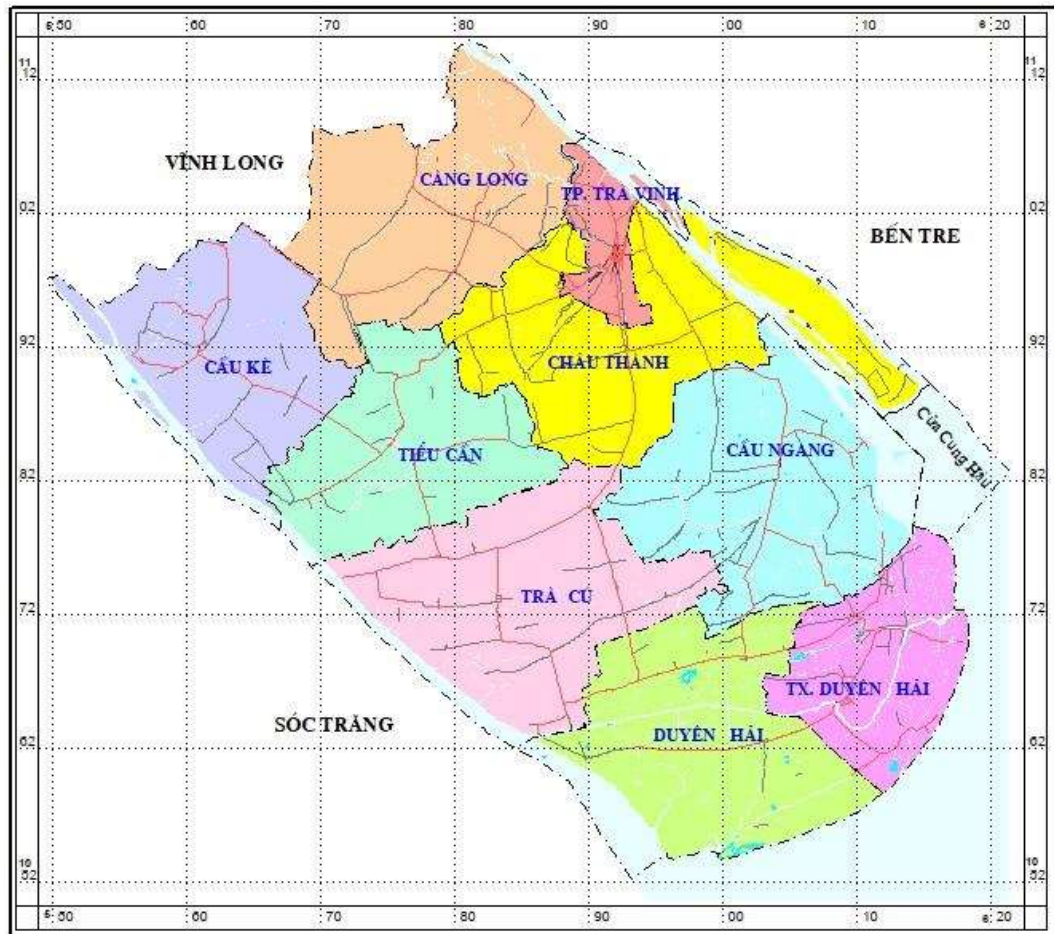
I. ĐẶC ĐIỂM TỰ NHIÊN, KINH TẾ - XÃ HỘI

I.1. Đặc điểm địa lý tự nhiên

I.1.1. Vị trí địa lý

Tỉnh Trà Vinh nằm ở phía đông nam của vùng đồng bằng sông Cửu Long, nằm giữa 2 sông Cổ Chiên (một nhánh của sông Tiền) và sông Hậu, phía bắc giáp tỉnh Bến Tre ngăn cách bởi sông Cổ Chiên; phía tây giáp tỉnh Vĩnh Long; phía tây nam giáp với tỉnh Sóc Trăng và TP. Cần Thơ qua ranh giới sông Hậu; phía đông giáp biển Đông.

Tỉnh bao gồm TP. Trà Vinh, TX. Duyên Hải và các huyện: Càng Long, Cầu Kè, Tiểu Cần, Châu Thành, Trà Cú, Cầu Ngang, Duyên Hải, chi tiết xem Bảng I-1 và Hình I-1.



Hình I-1. Vị trí các đơn vị hành chính trên địa bàn tỉnh Trà Vinh

Bảng I-1. Bảng thống kê diện tích, số lượng đơn vị hành chính tỉnh Trà Vinh

STT	Huyện/TX/TP	Diện tích (km ²)	Số lượng đơn vị hành chính			
			Phường	Thị trấn	Xã	Tổng
1	Thành phố Trà Vinh	67,94	9		1	10
2	Huyện Càng Long	293,89		1	13	14
3	Huyện Cầu Kè	246,67		1	10	11
4	Huyện Tiểu Cần	227,22		2	9	11
5	Huyện Châu Thành	349,01		1	13	14

STT	Huyện/TX/TP	Diện tích (km ²)	Số lượng đơn vị hành chính			
			Phường	Thị trấn	Xã	Tổng
6	Huyện Cầu Ngang	328,31		2	13	15
7	Huyện Trà Cú	317,53		2	15	17
8	Huyện Duyên Hải	313,73		1	6	7
9	Thị xã Duyên Hải	193,40	2		5	7
10	Cửa Cung Hầu	53,06				
Tổng		2.390,76	11	10	85	106

(Nguồn: Niên giám thống kê năm 2023 - Cục thống kê tỉnh Trà Vinh)

1.1.2. Đặc điểm địa hình

Tỉnh Trà Vinh có địa hình đồng bằng ven biển; các huyện phía bắc tỉnh có địa hình bằng phẳng hơn các huyện ven biển; địa hình dọc theo 02 bờ sông thường cao, vào sâu nội đồng bị các giồng cát hình cánh cung chia cắt tạo nên các vùng trũng cục bộ. Cao trình phổ biến của tỉnh từ 0,1 - 1,0 m chiếm 66% diện tích tự nhiên.

+ Địa hình cao nhất trên 4,0 m, gồm đỉnh các giồng cát phân bố ở Nhị Trường, Long Sơn, Thuận Hòa (Cầu Ngang); Ngọc Biên (Trà Cú); Long Hữu, Phường 1, 2 (TX. Duyên Hải). Địa hình thấp nhất dưới 0,4 m tập trung tại các cánh đồng trũng Tập Sơn, Ngải Xuyên (Trà Cú), Thanh Mỹ, cánh đồng Ôcàđa (Châu Thành); Mỹ Hòa, Mỹ Long, Hiệp Mỹ (Cầu Ngang); Long Vĩnh (Duyên Hải).

+ Địa hình đồng bằng với các cao độ khác nhau, nên việc đầu tư cải tạo đồng ruộng, xây dựng các công trình thủy lợi khá tốn kém.

+ Bờ biển của tỉnh dài khoảng 65 km, rất thuận lợi để phát triển cảng và bố trí các KCN, KKT gắn với phát triển kinh tế biển.

1.1.3. Đặc điểm khí hậu

Tỉnh Trà Vinh nằm trong vùng nhiệt đới có khí hậu ít bị ảnh hưởng bởi bão, lũ. Một năm có 2 mùa phụ thuộc vào chế độ mưa với: mùa mưa (từ tháng 5 đến tháng 10) và mùa khô (từ tháng 11 đến tháng 4). Đây là dạng khí hậu khá điển hình cho vùng đồng bằng Nam Bộ.

Theo tài liệu thu thập tại Đài khí tượng thủy văn tỉnh Trà Vinh cho thấy, đặc điểm các yếu tố khí tượng trong giai đoạn từ năm 2020 đến 2023 như sau:

Nhiệt độ: Nhiệt độ trung bình giữa các tháng từ 25,2 - 29,7⁰C, cao nhất vào tháng 5 và thấp nhất vào tháng 1.

Số giờ nắng: Tổng số giờ nắng trong tháng từ 126,4 đến 282,6 giờ, cao nhất vào tháng 3 và thấp nhất vào tháng 10.

Lượng mưa: Tổng lượng mưa trung bình năm 1.607,7 mm, cao nhất 1.833,7 mm, thấp nhất 1.355,3 mm.

Độ ẩm không khí: Độ ẩm trung bình tháng từ 74,0 đến 90,0%, tháng khô nhất là tháng 02 và tháng 3.

Chế độ gió: Gió tây nam từ tháng 5 – 10 mang nhiều hơi nước và gây ra mưa, tốc độ 03 – 04 m/s. Gió chướng (gió mùa đông bắc hoặc đông nam) từ tháng 11 năm

trước tới tháng 03 năm sau, tốc độ 2,3m/s có hướng song song với các cửa sông lớn, là nguyên nhân gây ra việc đẩy nước biển dâng cao và truyền sâu vào nội đồng.

(Nguồn: Đài khí tượng thủy văn tỉnh Trà Vinh)

1.1.4. Đặc điểm thủy văn, hải văn

Thủy văn:

Nguồn nước mặt trực tiếp cung cấp cho Trà Vinh thông qua: sông Cổ Chiên, sông Hậu; cùng các sông nhánh như: sông Cái Hóp - An Trường, sông Cần Chông, sông Tân Định, sông Bông Bót, rạch Tổng Long, sông Láng Thê – Ô Chát, ... và trên 600 km kênh lớn, khoảng 2.000 km kênh cấp I, II tạo nên hệ thống dòng chảy lưu thông trên toàn bề mặt tỉnh, cung cấp nước tưới vào mùa khô và tiêu úng vào mùa lũ. Mật độ kênh trục khá đồng đều (4 - 10 m/ha) nhưng mật độ kênh nội đồng còn thấp.

Hàng năm sự truyền mặn bắt đầu từ tháng 12 tại Hưng Mỹ trên sông Cổ Chiên và Trà Kha trên sông Hậu. Mặn lên cao nhất vào tháng 04 và kết thúc vào tháng 6, thời gian sớm hay muộn phụ thuộc vào lượng mưa tại thượng nguồn và địa phương. Vùng bị nhiễm mặn liên tục từ tháng 11 đến tháng 6 phân bố ở các huyện Duyên Hải, Trà Cú, Cầu Ngang, Châu Thành. Nước ngọt quanh năm ở một phần huyện Cầu Kè, Càng Long.

Thủy triều:

Tỉnh Trà Vinh chịu ảnh hưởng trực tiếp của chế độ bán nhật triều biển Đông qua 02 sông Cổ Chiên và sông Hậu. Ảnh hưởng thủy triều giảm dần từ biển vào sâu trong nội đồng, chủ yếu là vùng ven biển. So sánh với cao độ mặt đất, cho thấy việc lợi dụng thủy triều để tưới, tiêu tự chảy là cần thiết để giảm chi phí cho sản xuất. Tuy nhiên, thủy triều cũng gây hậu quả xấu là đưa mặn xâm nhập vào sâu trong nội đồng, làm thay đổi chất lượng nước theo hướng gia tăng độ mặn.

Ngập úng:

Tỉnh Trà Vinh bị úng cục bộ ở các tiểu vùng có địa hình thấp 50 - 80 cm và kéo dài 03 - 05 tháng. Mức ngập chủ yếu 0,4 - 0,8 m chiếm 44,3% diện tích tự nhiên. Do vậy muốn tăng vụ phải sử dụng hệ thống kênh tiêu và cống như dự án Tầm Phương.

1.2. Đặc điểm dân cư, kinh tế - xã hội

1.2.1. Đặc điểm dân cư

Số liệu thống kê năm 2023 cho thấy: dân số toàn tỉnh là 1.019.882 người với mật độ trung bình là 427 người/km², được thể hiện cụ thể trong Bảng I-2. Tỷ trọng dân số sống ở khu vực thành thị tiếp tục có xu hướng tăng lên, khu vực nông thôn giảm dần: năm 2023, dân số thành thị là 186.850 người, chiếm 18,32%; dân số nông thôn là 833.032 người, chiếm 81,68%. Bên cạnh đó, cơ cấu dân số theo giới tính hầu như không thay đổi, dân số nam thấp hơn dân số nữ: năm 2023, dân số nam là 503.675 người, chiếm 49,39%; dân số nữ là 516.207 người, chiếm 50,61%.

Cũng như một số địa phương tại đồng bằng sông Cửu Long, tỉnh Trà Vinh có nhiều nhóm dân tộc cùng chung sống. Dân tộc Kinh là nhóm có số lượng người lớn nhất. Về tỷ lệ dân số, dân tộc Kinh chiếm tỷ lệ hơn 69 % tổng dân số toàn tỉnh, dân tộc Khmer là 29 %, còn lại là dân tộc Hoa và những dân tộc khác. Dân số có chiều hướng gia tăng trong thời gian vừa qua, tuy nhiên sự phân bố dân cư lại không đồng đều tại các địa phương trên địa bàn tỉnh.

Bảng I-2. Diện tích, dân số và mật độ dân số tỉnh Trà Vinh năm 2023

STT	Huyện/TX/TP	Diện tích 2023 (km ²)	Dân số 2023 (người)			Mật độ dân số (người/km ²)
			Thành thị	Nông thôn	Tổng	
1	Thành phố Trà Vinh	67,94	98.215	16.884	115.099	1.694
2	Huyện Càng Long	293,89	13.835	135.073	148.908	507
3	Huyện Cầu Kè	246,67	6.452	97.100	103.552	420
4	Huyện Tiểu Cần	227,22	16.051	92.863	108.914	479
5	Huyện Châu Thành	349,01	6.564	138.706	145.270	416
6	Huyện Cầu Ngang	328,31	10.778	111.535	122.313	373
7	Huyện Trà Cú	317,53	12.193	135.326	147.519	465
8	Huyện Duyên Hải	313,73	5.609	73.589	79.198	252
9	Thị xã Duyên Hải	193,40	17.153	31.956	49.109	254
10	Cửa Cung Hầu	53,06				
Tổng		2.390,76	186.850	833.032	1.019.882	427

(Nguồn: Niên giám thống kê năm 2023 - Cục thống kê tỉnh Trà Vinh)

I.2.2. Đặc điểm kinh tế - xã hội

Báo cáo số 357/BC-UBND ngày 13/12/2023 của UBND tỉnh Trà Vinh về “tình hình thực hiện Nghị quyết Hội đồng nhân dân tỉnh về nhiệm vụ phát triển kinh tế - xã hội năm 2023 và kế hoạch năm 2024”, cho thấy đặc điểm kinh tế - xã hội như sau:

*** Tăng trưởng kinh tế (GRDP):** năm 2023 ước đạt 8,25% trong đó:

- *Khu vực nông, lâm nghiệp và thủy sản:* sản xuất thuận lợi, phục hồi tốt, ước tăng 2,95%.

- *Khu vực công nghiệp và xây dựng:* Công nghiệp chế biến, chế tạo phục hồi, các doanh nghiệp chủ động, linh hoạt hơn trong sản xuất, ngành công nghiệp sản xuất và phân phối điện có nhiều khởi sắc trong những tháng cuối năm. Ước cả năm, khu vực II tăng 15,63% (trong đó công nghiệp tăng 17,11%, xây dựng tăng 8,03%).

- *Khu vực dịch vụ:* tăng 7,70%, hầu hết doanh thu các ngành dịch vụ đều có mức tăng trưởng khá so với cùng kỳ như bán lẻ hàng hóa tăng 15,46%, dịch vụ lưu trú ăn uống tăng 12,65%, dịch vụ lữ hành tăng 64,87%, dịch vụ khác tăng 15,85%; ...

*** Nông nghiệp, lâm nghiệp và thủy sản:**

- *Nông nghiệp:*

+ *Trồng trọt:* Duy trì và phát triển các vùng sản xuất tập trung các loại cây trồng chủ lực, nhân rộng một số mô hình sản xuất có hiệu quả, ứng dụng giống mới, mở rộng diện tích sản xuất lúa theo hướng hữu cơ đáp ứng nhu cầu của thị trường. Tổng diện tích lúa gieo trồng 203.328 ha, đạt 100,94% kế hoạch, cao hơn cùng kỳ 4.283 ha; thu hoạch 203.309 ha, năng suất bình quân 5,48 tấn/ha (thấp hơn cùng kỳ 0,16 tấn/ha), ước sản lượng trên 1,113 triệu tấn, vượt 1,82% kế hoạch (tăng 56.184 tấn so cùng kỳ). Gieo trồng 52.715 ha cây màu, cây công nghiệp ngắn ngày và cây hàng năm khác, vượt đạt 100,25% kế hoạch (tăng 1.174 ha so cùng kỳ), sản lượng đạt 1.548.500 tấn (tăng 66.627 tấn so cùng kỳ).

+ *Chăn nuôi*: Có sự chuyển đổi mạnh từ nuôi nhỏ lẻ sang tập trung, chất lượng con giống được cải thiện đáng kể, các mô hình chăn nuôi an toàn sinh học được áp dụng khá phổ biến, từng bước cơ cấu lại vùng chăn nuôi góp phần giảm thiểu ô nhiễm môi trường, hạn chế dịch bệnh, cung cấp sản phẩm an toàn. Ước đến cuối năm, đàn heo đạt 282.320 con, đạt 100,83% kế hoạch; bò 256.800 con, đạt 104,82% kế hoạch; đàn dê 22.550 con, đạt 102,50% kế hoạch; gia cầm 6,85 triệu con, đạt 87,82%; tổng sản lượng thịt hơi các loại 95 ngàn tấn.

- *Lâm nghiệp*: Công tác quản lý, bảo vệ rừng được thực hiện chặt chẽ; ban hành và triển khai thực hiện các kế hoạch, dự án nhằm góp phần phòng chống tác động thiên tai và biến đổi khí hậu. Đến ngày 31/10/2023 trồng mới 50 ha rừng, chăm sóc 116 ha; thực hiện 825 lượt tuần tra; giao khoán bảo vệ rừng đạt 95,95% kế hoạch; tỷ lệ che phủ rừng ước đạt 4,1%.

- *Thủy sản*: Thực hiện tốt công tác tuyên truyền, khuyến khích nông dân chuyển đổi từ các hình thức nuôi khác sang nuôi tôm thâm canh và bán thâm canh; duy trì 5.750 ha diện tích nuôi tôm sinh thái kết hợp với trồng rừng và 5.600 ha lúa - thủy sản; khuyến khích ngư dân tiếp tục đầu tư nâng cấp tàu có công suất lớn, khai thác xa bờ, củng cố và phát triển các tổ, đội khai thác hải sản, bám biển dài ngày, thực hiện nghiêm các quy định về đánh bắt và truy xuất nguồn gốc thủy sản. Tổng sản lượng thủy hải sản ước đạt 230.058 tấn, đạt 94,07% kế hoạch, tăng 3,84% so với cùng kỳ.

*** Công nghiệp:**

Tổng giá trị sản xuất công nghiệp ước đạt 35.367,748 tỷ đồng, đạt 104,44% kế hoạch, tăng 12,06% so với cùng kỳ, trong đó: (1) công nghiệp chế biến chế tạo tiếp tục phục hồi, tăng 2,05%, hầu hết các sản phẩm công nghiệp chế biến, chế tạo đều đạt kế hoạch, một số sản phẩm tăng khá so với cùng kỳ (bộ truyền dẫn điện dùng trong ô tô tăng 6,92%, nước sinh hoạt tăng 5,97%, thảm dệt các loại tăng 5,19%, thuốc viên các loại tăng 3,19%, may mặc tăng 1,27%, giày thành phẩm tăng 1,24% ...), (2) công nghiệp sản xuất và phân phối điện tăng 22,37% do các nhà máy điện được huy động trở lại từ tháng 4/2023 (nhà máy Nhiệt điện Duyên Hải 2, Duyên Hải 3, Duyên Hải 3 mở rộng), sản lượng điện sản xuất ước đạt 16,076 tỷ kWh (trong đó nhiệt điện 14,883 tỷ kWh, điện gió và điện mặt trời 1,193 tỷ kWh), (3) công nghiệp khai khoáng tăng 13,74% và (4) công nghiệp cấp nước, quản lý và xử lý nước thải, rác thải tăng 12,67%.

*** Thương mại - Dịch vụ:**

Các hoạt động dịch vụ, giao thương, lưu trú, ăn uống, vui chơi, giải trí ... có nhiều chuyển biến tích cực; tình hình giá cả thị trường, nguồn cung hàng hóa cơ bản được đảm bảo, đáp ứng đủ nhu cầu của người dân; các hoạt động bán lẻ hàng hóa và dịch vụ tăng mạnh; thị trường hàng hóa của các mặt hàng thiết yếu cơ bản ổn định; công tác xúc tiến thương mại được thực hiện thường xuyên và quan tâm đổi mới, phù hợp với xu thế phát triển, đẩy mạnh phát triển thương mại điện tử. Quan tâm công tác bảo vệ quyền lợi của người tiêu dùng, tỉnh đã ban hành Kế hoạch triển khai thi hành Luật Bảo vệ quyền lợi người tiêu dùng trên địa bàn tỉnh Trà Vinh, tích cực triển khai Cuộc vận động “Người Việt Nam ưu tiên dùng hàng Việt Nam. Tổ chức Hội chợ xúc tiến Thương mại, sản phẩm Công nghiệp nông thôn và OCOP gắn với Lễ hội Ok Om Bok tỉnh Trà Vinh năm 2023 với quy mô 300 gian hàng; 04 Phiên chợ hàng Việt về nông thôn được tổ chức trong khuôn khổ “Tết Quân - Dân” năm 2023; tham gia 08 cuộc Hội chợ ngoài tỉnh...”.

Tổng mức bán lẻ hàng hóa và doanh thu dịch vụ ước đạt 56.180,77 tỷ đồng, đạt 107,08% kế hoạch, tăng 15,05% so với cùng kỳ, trong đó: (i) Bán lẻ hàng hóa tăng 15,46%, (ii) Lưu trú ăn uống tăng 12,65%, (iii) Du lịch lữ hành tăng 64,87% và (iv) Dịch vụ khác tăng 15,85%. Giá trị kim ngạch xuất khẩu ước đạt 320 triệu USD.

*** Quản lý, sử dụng tài nguyên, bảo vệ môi trường:**

Tiếp tục hoàn thiện Kế hoạch sử dụng đất 05 năm thời kỳ 2021 - 2025 của tỉnh. Công bố Kế hoạch sử dụng đất năm 2023, xây dựng Kế hoạch sử dụng đất năm 2024 cấp huyện. Kiểm tra 14/19 dự án đã được giao đất, cho thuê đất. Tổ chức đấu giá quyền sử dụng 03 khu đất, cấp giấy chứng nhận quyền sử dụng đất đến nay đạt 99,4% diện tích cần cấp giấy. Xây dựng cơ sở dữ liệu đất đai kết nối với hệ thống thông tin đất đai quốc gia. Lĩnh vực tài nguyên nước khoáng sản được quản lý đúng quy định; công tác bảo vệ môi trường được quan tâm thực hiện các giải pháp hạn chế ô nhiễm môi trường tại các bãi rác; kiểm tra, giám sát việc thực hiện Chỉ thị số 27-CT/TU và Kế hoạch số 04/KH- UBND trên địa bàn các huyện; đến nay, tỷ lệ thu gom và xử lý rác thải sinh hoạt khu vực đô thị đạt 99,7%, khu vực nông thôn đạt 83,25% (vượt chỉ tiêu Nghị quyết), tỷ lệ chất thải nguy hại được xử lý đạt 99,35% (đạt 100% chỉ tiêu Nghị quyết).

II. KHOANH ĐỊNH VÙNG CẤM, VÙNG HẠN CHẾ KHAI THÁC NƯỚC DƯỚI ĐẤT VÀ PHƯƠNG ÁN PHÁT TRIỂN KẾT CẤU HẠ TẦNG CẤP NƯỚC SINH HOẠT

II.1. Cơ sở phân loại vùng cấm, vùng hạn chế khai thác nước dưới đất

Theo quy định của Luật Tài nguyên nước năm 2023 và Điều 33 Nghị định số 53/2024/NĐ-CP quy định phân loại vùng cấm, vùng hạn chế khai thác nước dưới đất như sau:

1. Vùng cấm khai thác nước dưới đất được khoanh định đối với khu vực đã xảy ra sụt, lún đất quy định tại điểm b khoản 5 Điều 31 Luật Tài nguyên nước.

2. Vùng hạn chế khai thác nước dưới đất bao gồm các vùng sau đây:

a) Vùng hạn chế 1 bao gồm khu vực có nguy cơ sụt, lún đất quy định tại điểm b khoản 5 Điều 31 Luật Tài nguyên nước; khu vực có nguồn nước dưới đất có nguy cơ bị xâm nhập mặn quy định tại điểm c khoản 5 Điều 31 Luật Tài nguyên nước.

Khu vực có nguy cơ sụt, lún đất là vùng liền kề với khu vực đã xảy ra sụt, lún đất quy định tại khoản 1 Điều này; khu vực có nguy cơ xâm nhập mặn là vùng liền kề với khu vực bị nhiễm mặn có hàm lượng tổng chất rắn hòa tan từ 1.500 mg/l trở lên;

b) Vùng hạn chế 2 bao gồm khu vực có mực nước dưới đất bị suy giảm liên tục và có nguy cơ vượt ngưỡng khai thác nước dưới đất quy định tại điểm a khoản 5 Điều 31 Luật Tài nguyên nước.

Khu vực có mực nước dưới đất bị suy giảm liên tục và có nguy cơ vượt ngưỡng khai thác nước dưới đất là khu vực có mực nước động trung bình tại giếng khai thác trong 06 tháng mùa khô suy giảm trong 03 năm liên tục và vượt quá 95% giới hạn mực nước khai thác của tầng chứa nước quy định tại khoản 2 Điều 32 của Nghị định này, trừ trường hợp giếng khoan khai thác bị suy thoái nghiêm trọng dẫn đến mực nước động bị hạ thấp quá mức.

c) Vùng hạn chế hỗn hợp là các khu vực chồng lấn của Vùng hạn chế 1 và Vùng hạn chế 2.

II.2. Nguyên tắc áp dụng các biện pháp cấm, hạn chế khai thác NDD

- Theo khoản 2 Điều 34 Nghị định số 53/2024/NĐ-CP quy định nguyên tắc áp dụng các biện pháp cấm, hạn chế khai thác dưới đất, như sau:

a) Bảo đảm yêu cầu bảo vệ nguồn nước dưới đất, đồng thời phải bảo đảm hài hòa quyền, lợi ích hợp pháp của các tổ chức, cá nhân có liên quan;

b) Tuân thủ nghiêm ngặt các biện pháp hạn chế khai thác nước dưới đất được áp dụng cụ thể đối với từng vùng, từng khu vực cấm, hạn chế nước dưới đất và thứ tự thực hiện đối với từng đối tượng, trường hợp theo quy định của Nghị định này. Không áp dụng các biện pháp hạn chế khai thác nước dưới đất khác với các biện pháp quy định tại Nghị định này;

c) Ưu tiên cho việc cấp nước sinh hoạt, cấp nước phục vụ phòng, chống thiên tai và phòng cháy, chữa cháy;

d) Việc thực hiện các biện pháp hạn chế khai thác nước dưới đất phải theo kế hoạch, lộ trình phù hợp được phê duyệt, bảo đảm không gây gián đoạn việc cấp nước,

trừ trường hợp sự cố, gây sụt, lún đất hoặc các tình huống khẩn cấp cần phải xử lý, trám lấp giếng để khắc phục sự cố;

đ) Việc thực hiện các biện pháp cấm, hạn chế khai thác nước dưới đất mà có liên quan đến trám lấp giếng thì thực hiện theo quy định của Bộ Tài nguyên và Môi trường về xử lý, trám lấp giếng không sử dụng; trường hợp liên quan đến cấp, gia hạn, điều chỉnh, thu hồi, cấp lại giấy phép khai thác tài nguyên nước thì thực hiện theo quy định của pháp luật về tài nguyên nước;

e) Việc cấm khai thác nước dưới đất áp dụng cho mọi tổ chức, cá nhân có hoạt động thăm dò, khai thác nước dưới đất; việc hạn chế khai thác nước dưới đất chỉ áp dụng đối với các tổ chức, cá nhân có hoạt động thăm dò, khai thác nước dưới đất thuộc trường hợp phải có giấy phép thăm dò nước dưới đất, giấy phép khai thác nước dưới đất hoặc thuộc trường hợp phải đăng ký khai thác nước dưới đất theo quy định, không áp dụng đối với trường hợp phải kê khai khai thác, sử dụng nước dưới đất cho sinh hoạt của hộ gia đình và các hoạt động quy định tại điểm c khoản này.

- Trường hợp phát hiện việc khoanh định vùng cấm, vùng hạn chế hoặc áp dụng các biện pháp cấm, hạn chế khai thác nước dưới đất không phù hợp với các tiêu chí quy định tại Nghị định này thì phải tạm dừng việc thực hiện các biện pháp cấm, hạn chế khai thác nước dưới đất đối với các trường hợp đó để rà soát, điều chỉnh cho phù hợp.

II.3. Kết quả khoanh định vùng cấm, vùng hạn chế khai thác nước dưới đất trên địa bàn tỉnh Trà Vinh

II.3.1. Khoanh định theo Nghị định số 167/2018/NĐ-CP:

Thực hiện Nghị định số 167/2018/NĐ-CP ngày 26/12/2018 của Chính phủ quy định việc hạn chế khai thác nước dưới đất, Sở Tài nguyên và Môi trường tỉnh Trà Vinh đã tham mưu UBND tỉnh ban hành Quyết định số 2367/QĐ-UBND ngày 08/6/2020 về việc phê duyệt Danh mục khu vực phải đăng ký khai thác nước dưới đất và Danh mục vùng hạn chế khai thác nước dưới đất trên địa bàn tỉnh Trà Vinh. Kết quả khoanh định trên địa bàn tỉnh Trà Vinh tồn tại 03 vùng hạn chế khai thác nước dưới đất gồm:

- Vùng hạn chế 1: Là các khu vực liền kề ranh mặn, liền kề các bãi chôn lấp chất thải; khu vực có nguồn nước dưới đất bị ô nhiễm hoặc có dấu hiệu ô nhiễm nhưng chưa có giải pháp công nghệ xử lý bảo đảm chất lượng, gồm:

+ Khu vực có biên mặn, có hàm lượng tổng chất rắn hòa tan (TDS) từ 1.500mg/l trở lên;

+ Khu vực phân bố các bãi rác, bãi chôn lấp chất thải, nghĩa trang tập trung có quy mô từ 0,5ha trở lên.

+ Các khu vực liền kề, bao gồm: Khu vực không vượt quá 1.000m kể từ biên mặn của các tầng chứa nước dưới đất (TDS=1.500mg/l); Khu vực không vượt quá 1.000m kể từ đường biên của các bãi rác, bãi chôn lấp chất thải, nghĩa trang tập trung có quy mô từ 0,5ha trở lên;

- Vùng hạn chế 3: Là các khu vực đô thị, khu dân cư tập trung ở nông thôn, khu, cụm công nghiệp tập trung, làng nghề đã có hệ thống cấp nước tập trung và dịch vụ cấp nước bảo đảm đáp ứng yêu cầu chất lượng, số lượng.

- Vùng hạn chế hỗn hợp: Là các khu vực thuộc các vùng hạn chế 1 và vùng hạn chế 3 chồng lẫn nhau.

II.3.2. Khoanh định theo Nghị định số 53/2024/NĐ-CP:

Thực hiện hướng dẫn triển khai việc hạn chế khai thác nước dưới đất theo quy định của Luật Tài nguyên nước năm 2023, Nghị định số 53/2024/NĐ-CP tại Công văn số 3201/BTNMT-TNN ngày 20/5/2024 và Công văn số 1837/TNN-LVSMC ngày 24/07/2024; chỉ đạo của UBND tỉnh Trà Vinh tại Công văn số 2464/UBND-NN ngày 22/5/2024 và Công văn số 3066/UBND-NN ngày 21/6/2024, Sở Tài nguyên và Môi trường phối hợp với Đơn vị tư vấn đã tham mưu UBND tỉnh ban hành Quyết định số 2001/QĐ-UBND ngày 12/11/2024 về việc phê duyệt Danh mục vùng hạn chế khai thác nước dưới đất trên địa bàn tỉnh Trà Vinh.

Theo Quyết định số 2001/QĐ-UBND ngày 12/11/2024, trên địa bàn tỉnh Trà Vinh chỉ tồn tại Vùng hạn chế 1 đó là các “khu vực có nguồn nước dưới đất có nguy cơ bị xâm nhập mặn” đây chính là “vùng liền kề với khu vực bị nhiễm mặn có hàm lượng tổng chất rắn hòa tan từ 1.500 mg/l trở lên” của các TCN (chi tiết xem Bảng II-1 và Hình II-1), diện tích vùng hạn chế theo từng tầng chứa nước dưới đất, cụ thể như sau:

- Tầng chứa nước lỗ hổng Holocen (qh): Vùng vùng hạn chế khai thác NĐĐ khoảng 107,91 km² (chiếm 8,22% diện tích phân bố nước nhạt của tầng).

- Tầng chứa nước lỗ hổng Pleistocen trên (qp₃): Vùng hạn chế khai thác NĐĐ khoảng 69,13 km² (chiếm 3,71% diện tích phân bố nước nhạt của tầng).

- Tầng chứa nước lỗ hổng Pleistocen giữa-trên (qp₂₋₃): Vùng hạn chế khai thác NĐĐ khoảng 41,85 km² (chiếm 2,08% diện tích phân bố nước nhạt của tầng).

- Tầng chứa nước lỗ hổng Pleistocen dưới (qp₁): Vùng hạn chế khai thác NĐĐ khoảng 126,92 km² (chiếm 9,57% diện tích phân bố nước nhạt của tầng).

- Tầng chứa nước lỗ hổng Pliocen giữa (n₂²): Vùng hạn chế khai thác NĐĐ khoảng 89,88 km² (chiếm 25,09% diện tích phân bố nước nhạt của tầng).

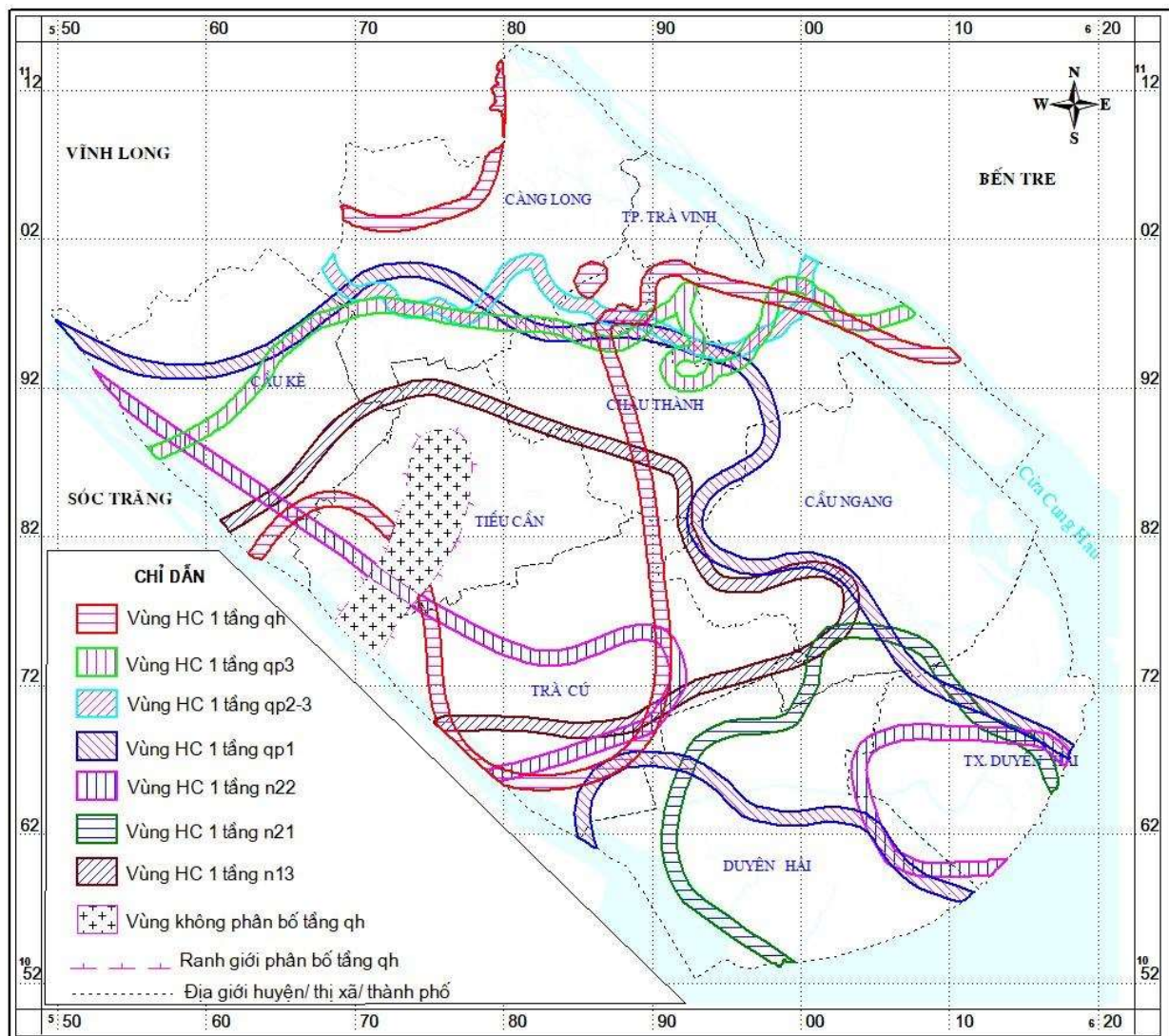
- Tầng chứa nước lỗ hổng Pliocen dưới (n₂¹): Vùng hạn chế khai thác NĐĐ khoảng 49,79 km² (chiếm 12,42% diện tích phân bố nước nhạt của tầng).

- Tầng chứa nước lỗ hổng Miocen trên (n₁³): Vùng hạn chế khai thác NĐĐ khoảng 84,16 km² (chiếm 13,81% diện tích phân bố nước nhạt của tầng).

Bảng II-1. Diện tích vùng hạn chế khai thác NĐĐ (Quyết định số 2001/QĐ-UBND)

STT	Huyện/TX/TP	Diện tích vùng hạn chế khai thác nước dưới đất (km ²)						
		qh	qp ₃	qp ₂₋₃	qp ₁	n ₂ ²	n ₂ ¹	n ₁ ³
1	Thành phố Trà Vinh	6,77	10,49	7,47	6,45			
2	Huyện Càng Long	17,05	11,65	20,67	13,89			2,06
3	Huyện Cầu Kè	6,37	16,70		19,86	15,79		13,11
4	Huyện Tiểu Cần	6,42				10,22		8,56
5	Huyện Châu Thành	35,08	30,29	13,72	18,61			14,34
6	Huyện Cầu Ngang	0,30			24,08		13,16	20,92
7	Huyện Trà Cú	35,89			8,01	34,78	0,01	25,17

STT	Huyện/TX/TP	Diện tích vùng hạn chế khai thác nước dưới đất (km ²)						
		qh	qp ₃	qp ₂₋₃	qp ₁	n ₂ ²	n ₂ ¹	n ₁ ³
8	Huyện Duyên Hải	0,02			24,80	10,11	25,18	
9	Thị xã Duyên Hải				11,22	18,98	11,45	
Tổng		107,91	69,13	41,85	126,92	89,88	49,79	84,16



Hình II-1. Sơ đồ phân bố vùng hạn chế khai thác NĐĐ các tầng chứa nước
(Quyết định số 2001/QĐ-UBND)

Như vậy, danh mục vùng hạn chế khai thác nước dưới đất trên địa bàn tỉnh Trà Vinh ban hành trong Quyết định số 2001/QĐ-UBND ngày 12/11/2024 đã được cập nhật, điều chỉnh theo Nghị định số 53/2024/NĐ-CP ngày 16/5/2024 – đây là quy định mới nhất về vùng cấm, vùng hạn chế khai thác nước dưới đất. Kết quả này sẽ được sử dụng để lập phương án, lộ trình tổ chức thực hiện việc hạn chế khai thác nước dưới đất trên địa bàn tỉnh Trà Vinh.

II.4. Các tiêu chí, điều kiện áp dụng biện pháp hạn chế hạn chế khai thác nước dưới đất trên địa bàn tỉnh Trà Vinh

Các tiêu chí, điều kiện áp dụng các biện pháp hạn chế đối với các công trình khai thác, sử dụng nước dưới đất trên địa bàn tỉnh Trà Vinh được thực hiện theo Điều 35 và Điều 36 Nghị định số 53/2024/NĐ-CP và theo Quyết định số 2001/QĐ-UBND ngày 12/11/2024 của Ủy ban nhân dân tỉnh Trà Vinh, chi tiết được tổng hợp trong Bảng II-2.

Bảng II-2. Các tiêu chí, điều kiện áp dụng các biện pháp hạn chế khai thác NĐĐ

Loại vùng	Tên vùng cấm, vùng hạn chế khai thác NĐĐ	Khu vực cấm, hạn chế khai thác NĐĐ	Nghị định 53/2024/NĐ-CP	Quyết định 2001/QĐ-UBND ngày 12/11/2024	Thực hiện các biện pháp cấm, hạn chế khai thác nước dưới đất (đối với các công trình khai thác hiện có)	
					Đối tượng hạn chế	Tình trạng giấy phép khai thác
Vùng cấm khai thác nước dưới đất	Vùng cấm khai thác nước dưới đất	Khu vực đã xây ra sụt, lún đất	Khoản 1 Điều 33	Không có trong danh mục	Tất cả các công trình khai thác	Có giấy phép khai thác hoặc đã đăng ký khai thác
						<ul style="list-style-type: none"> - Dừng khai thác và cơ quan quản lý nhà nước thực hiện thu hồi giấy phép, điều chỉnh tiền cấp quyền khai thác tài nguyên nước theo thẩm quyền và yêu cầu thực hiện trám lấp giếng theo quy định. - Trường hợp khai thác nước cho sinh hoạt của hộ gia đình thì thực hiện việc trám lấp giếng sau khi được thay thế bằng nguồn nước khác.
Vùng hạn chế khai thác nước dưới đất	Vùng hạn chế 1	Khu vực có nguy cơ sụt, lún đất	Điểm a Khoản 2 Điều 33	Không có trong danh mục	Công trình khai thác có lưu lượng lớn hơn 10m ³ /ngày đêm (thuộc diện phải xin phép)	Không có giấy phép khai thác hoặc không đăng ký khai thác nước dưới đất
						<ul style="list-style-type: none"> - Dừng khai thác và cơ quan quản lý nhà nước thực hiện việc xử lý vi phạm đối với việc khai thác nước dưới đất không có giấy phép theo thẩm quyền và yêu cầu thực hiện trám lấp giếng theo quy định. - Trường hợp khai thác nước dưới đất để cấp nước cho mục đích sinh hoạt thì được xem xét cấp giấy phép khai thác nếu đủ điều kiện cấp phép theo quy định của pháp luật về tài nguyên nước.
Vùng hạn chế khai thác nước dưới đất	Vùng hạn chế 2	Khu vực có nguy cơ sụt, lún đất	Điểm b Khoản 2 Điều 33	Không có trong danh mục	Công trình khai thác có lưu lượng lớn hơn 10m ³ /ngày đêm (thuộc diện phải xin phép)	Có giấy phép khai thác
						<ul style="list-style-type: none"> - Dừng tiếp tục khai thác đến hết thời hạn hiệu lực của giấy phép và được xem xét cấp, gia hạn, điều chỉnh, cấp lại giấy phép nhưng không vượt quá lưu lượng nước khai thác đã được cấp phép trước đó. - Dừng khai thác và cơ quan nhà nước thực hiện việc xử lý vi phạm đối với việc khai thác nước dưới đất không có giấy phép theo thẩm quyền và yêu cầu thực hiện trám lấp giếng theo quy định. - Trường hợp khai thác nước dưới đất để cấp nước cho mục đích sinh hoạt thì được xem xét cấp giấy phép khai thác nếu đủ điều kiện cấp phép theo quy định của pháp luật về tài nguyên nước.

Loại vùng	Tên vùng cấm, vùng hạn chế khai thác NDD	Khu vực cấm, hạn chế khai thác NDD	Nghị định 53/2024/NĐ-CP	Quyết định 2001/QĐ-UBND ngày 12/11/2024	Thực hiện các biện pháp cấm, hạn chế khai thác nước dưới đất (đối với các công trình khai thác hiện có)	
					Đối tượng hạn chế	Tình trạng giấy phép khai thác
		Khu vực có mực nước dưới đất có nguy cơ bị xâm nhập mặn (liền kề ranh mặn)		Có trong danh mục		<p>Biện pháp hạn chế</p> <p>Được tiếp tục khai thác đến hết thời hạn hiệu lực của giấy phép và được xem xét cấp, gia hạn, điều chỉnh, cấp lại giấy phép nhưng không vượt quá lưu lượng nước khai thác đã được cấp phép trước đó.</p> <ul style="list-style-type: none"> - Dừng khai thác và cơ quan nhà nước thực hiện việc xử lý vi phạm đối với việc khai thác nước dưới đất không có giấy phép theo thẩm quyền và yêu cầu thực hiện trám lấp giếng theo quy định. - Trường hợp khai thác nước dưới đất để cấp nước cho mục đích sinh hoạt thì được xem xét cấp giấy phép khai thác nếu đủ điều kiện cấp phép theo quy định của pháp luật về tài nguyên nước.
						<p>Có giấy phép khai thác</p> <p>Được tiếp tục khai thác đến hết thời hạn hiệu lực của giấy phép và được xem xét cấp, gia hạn, điều chỉnh, cấp lại giấy phép nhưng không vượt quá lưu lượng nước khai thác đã được cấp phép trước đó.</p> <ul style="list-style-type: none"> - Trường hợp công trình có mực nước động trong giếng bị suy giảm liên tục và có nguy cơ vượt ngưỡng khai thác nước dưới đất thì chủ giấy phép phải điều chỉnh chế độ khai thác hoặc giảm lưu lượng khai thác tại giếng cho phù hợp với quy định về mực nước động cho phép tại giếng khai thác.
						<p>Không có giấy phép khai thác</p> <p>Được tiếp tục khai thác đến hết thời hạn hiệu lực của giấy phép và được xem xét cấp, gia hạn, điều chỉnh, cấp lại giấy phép nhưng không vượt quá lưu lượng nước khai thác đã được cấp phép trước đó.</p> <ul style="list-style-type: none"> - Trường hợp công trình có mực nước động trong giếng bị suy giảm liên tục và có nguy cơ vượt ngưỡng khai thác nước dưới đất thì chủ giấy phép phải điều chỉnh chế độ khai thác hoặc giảm lưu lượng khai thác tại giếng cho phù hợp với quy định về mực nước động cho phép tại giếng khai thác.
						<p>Không có giấy phép khai thác</p> <p>Được tiếp tục khai thác và cơ quan nhà nước thực hiện việc xử lý vi phạm đối với việc khai thác nước dưới đất không có giấy phép theo thẩm quyền và yêu cầu thực hiện trám lấp giếng theo quy định.</p> <ul style="list-style-type: none"> - Trường hợp khai thác nước dưới đất để cấp nước cho mục đích sinh hoạt thì được xem xét cấp giấy phép khai thác nếu đủ điều kiện cấp phép theo quy định của pháp luật về tài nguyên nước.

Loại vùng	Tên vùng cấm, vùng hạn chế khai thác NDD	Khu vực cấm, hạn chế khai thác NDD	Nghị định 53/2024/NĐ-CP	Quyết định 2001/QĐ-UBND ngày 12/11/2024	Thực hiện các biện pháp cấm, hạn chế khai thác nước dưới đất (đối với các công trình khai thác hiện có)		
					Đối tượng hạn chế	Tình trạng giấy phép khai thác	Biện pháp hạn chế
	Vùng hạn chế hỗn hợp	Khu vực chồng lấn của Vùng hạn chế 1 và Vùng hạn chế 2	Điểm c Khoản 2 Điều 33	Không có trong danh mục		Thực hiện theo các biện pháp hạn chế khai thác tương ứng với từng khu vực chồng lấn của Vùng hạn chế 1 và Vùng hạn chế 2.	

II.5. Phương án phát triển kết cấu hạ tầng cấp nước sinh hoạt

Căn cứ theo Quyết định số 1142/QĐ-TTg ngày 02/10/2023 của Thủ tướng Chính phủ về việc phê duyệt Quy hoạch tỉnh Trà Vinh thời kỳ 2021 – 2030, tầm nhìn đến năm 2050, cho thấy phương án phát triển kết cấu hạ tầng cấp nước sinh hoạt trên địa bàn tỉnh như sau:

- Mục tiêu tổng thể phát triển hệ thống cấp nước là đảm bảo người dân, đặc biệt là người dân ở nông thôn được quyền tiếp cận sử dụng dịch vụ cấp nước sạch công bằng, thuận lợi, an toàn với chi phí hợp lý; đảm bảo vệ sinh hộ gia đình và khu vực công cộng, vệ sinh môi trường, phòng, chống dịch bệnh; bảo vệ sức khỏe, giảm các bệnh liên quan đến nước và vệ sinh, nâng cao chất lượng cuộc sống, đảm bảo an sinh xã hội cho người dân nông thôn, thu hẹp khoảng cách giữa nông thôn với thành thị, góp phần xây dựng nông thôn mới.

- Phân đầu đến năm 2030 có 99% dân số nông thôn được sử dụng nước sạch, hợp vệ sinh đạt chất lượng theo quy chuẩn với số lượng tối thiểu 60 lít/người/ngày; 100% hộ gia đình nông thôn, trường học, trạm y tế có nhà tiêu hợp vệ sinh đảm bảo tiêu chuẩn, quy chuẩn; 100% người dân nông thôn thường xuyên thực hiện vệ sinh cá nhân.

- Thực hiện đầu tư xây dựng công trình cấp nước sạch tập trung gắn với khai thác, quản lý vận hành theo quy hoạch được duyệt, đảm bảo an ninh nguồn nước, thích ứng biến đổi khí hậu; đầu tư xây dựng công trình cấp nước sạch tập trung quy mô lớn, đồng bộ, liên xã, liên huyện, kết nối với hệ thống cấp nước đô thị ở những nơi phù hợp để đảm bảo công trình hoạt động hiệu quả, bền vững;

- Ưu tiên sử dụng nguồn nước từ hệ thống công trình thủy lợi, hồ chứa, đập dâng cho cấp nước sinh hoạt. Đảm bảo sự phát triển bền vững, sự phát triển không làm ảnh hưởng đến tương lai và khai thác hợp lý tài nguyên nước.

Bảng II-3. Định hướng phát triển hệ thống cấp nước tỉnh Trà Vinh đến năm 2030

STT	Huyện /TX/TP	Công suất cấp nước hiện trạng (m ³ /ngày)		Định hướng phát triển cấp nước đến năm 2030 (m ³ /ngày)								
				Nhu cầu cung cấp nước (m ³ /ngày)			Nhu cầu phát triển thêm (m ³ /ngày)			Định hướng phát triển (m ³ /ngày)		
		Đô thị	Nông thôn	Đô thị	Nông thôn	Tổng	Đô thị	Nông thôn	Tổng	Đô thị	Nông thôn	Tổng
1	TP Trà Vinh	45.500	0	74.154	0	74.154	28.654	0	28.654	35.000	0	35.000
2	Huyện Càng Long	9.620	13.060	10.848	13.258	24.106	1.228	198	1.426	1.700	0	1.700
3	Huyện Châu Thành	0	6.900	1.073	18.159	19.232	1.073	11.259	12.332	1.000	11.120	12.120
4	Huyện Tiểu Cần	3.380	6.360	18.347	0	18.347	14.967	-6.360	8.607	9.000	0	9.000
5	Huyện Cầu Kè	3.600	7.500	3.482	13.141	16.623	-118	5.641	5.523	0	6.000	6.000
6	TX. Duyên Hải	9.600	4.360	27.521	0	27.521	17.921	-4.360	13.561	14.400	0	14.400
7	Huyện Trà Cú	3.800	10.500	2.032	18.006	20.039	-1.768	7.506	5.739	0	7.400	7.400
8	Huyện Cầu Ngang	4.920	7.080	8.746	12.285	21.031	3.826	5.205	9.031	4.000	5.000	9.000
9	Huyện Duyên Hải	2.440	3.780	6.563	8.703	15.266	4.123	4.923	9.046	4.000	5.000	9.000
Tổng		82.860	59.540	152.767	83.552	236.319	69.907	24.012	93.919	69.100	34.520	103.620

(Nguồn: Báo cáo tổng hợp Quy hoạch tỉnh Trà Vinh thời kỳ 2021-2030, tầm nhìn đến năm 2050)

III. HIỆN TRẠNG KHAI THÁC, SỬ DỤNG NƯỚC DƯỚI ĐẤT

III.1. Hiện trạng khai thác, sử dụng nước dưới đất

- Trên cơ sở kết quả công tác “điều tra, đánh giá hiện trạng khai thác, sử dụng nước dưới đất, tỷ lệ 1:25.000” đã được tiến hành điều tra tại 9 đơn vị hành chính cấp huyện kết quả đã điều tra được trên địa bàn tỉnh Trà Vinh có 104.663 giếng và được chia thành nhóm các giếng đang khai thác sử dụng NDD và nhóm giếng bị hư hỏng, không sử dụng (đã trám lấp và chưa trám lấp), cụ thể gồm:

+ *Nhóm các giếng đang khai thác, sử dụng NDD*: Toàn tỉnh Trà Vinh có 99.419 giếng đang khai thác, sử dụng NDD với tổng lưu lượng khoảng 302.378,5 m³/ngày đêm), trong đó gồm các công trình khai thác NDD có lưu lượng $\geq 10\text{m}^3/\text{ngày đêm}$ (911 giếng) và các công trình khai thác NDD có lưu lượng $<10\text{m}^3/\text{ngày đêm}$ (98.508 giếng).

+ *Nhóm các giếng bị hư hỏng, không sử dụng (đã trám lấp và chưa trám lấp)*, gồm: Tổng số công trình hư hỏng/không sử dụng là 5.244 giếng, trong đó đã trám lấp là 2.044 giếng và chưa trám lấp là 3.200 giếng.

Bảng III-1. Hiện trạng các giếng khai thác, sử dụng NDD và hư hỏng, không sử dụng

TT	TP/TX/Huyện	Số lượng công trình Q ≥ 10m ³ /ngày đêm			Số lượng công trình Q <10m ³ /ngày đêm			Số lượng công trình bị hư hỏng, không sử dụng				Tổng
		Giếng khoan	Giếng đào	Tổng	Giếng khoan	Giếng đào	Tổng	Đã trám lấp		Chưa trám lấp		
								Giếng khoan	Giếng đào	Giếng khoan	Giếng đào	
1	TP. Trà Vinh	1	0	1	502	144	646	0	0	10	11	21
2	H. Càng Long	18	0	18	6.863	12	6.875	705	18	1.546	1	2.270
3	H. Cầu Kè	29	0	29	15.107	0	15.107	84	0	155	0	239
4	H. Tiểu Cần	35	0	35	11.737	1	11.738	91	0	1	219	311
5	H. Châu Thành	31	0	31	14.209	597	14.806	17	10	297	55	379
6	H. Cầu Ngang	212	0	212	18.624	0	18.624	263	0	19	1	283
7	H. Trà Cú	40	0	40	13.605	1	13.606	476	0	612	0	1.088
8	H. Duyên Hải	14	0	14	9.543	1	9.544	183	0	104	0	287
9	TX. Duyên Hải	531	0	531	7.561	1	7.562	197	0	169	0	366
Tổng toàn tỉnh		911	0	911	97.751	757	98.508	2.016	28	2.913	287	5.244

- Từ kết quả điều tra cho thấy hiện trạng các giếng đang khai thác, sử dụng nước dưới đất trên địa bàn tỉnh Trà Vinh như sau:

+ *Về số lượng giếng đang khai thác sử dụng NDD*: Toàn tỉnh hiện nay có khoảng 99.419 giếng đang khai thác NDD, trong đó: Phân theo quy mô khai thác thì có 911 giếng khai thác có lưu lượng $\geq 10\text{m}^3/\text{ngày đêm}$ (chiếm 0,9% tổng giếng đang khai thác), 98.508 giếng khai thác có lưu lượng $<10\text{m}^3/\text{ngày đêm}$ (chiếm 99,1% tổng giếng đang khai thác); phân theo loại hình thì có 757 giếng đào (chiếm 0,8% tổng giếng đang khai thác), 98.662 giếng khoan (chiếm 99,2% tổng giếng đang khai thác); phân theo tầng chứa nước thì tầng qh có 2.429 giếng (chiếm 2,4% tổng giếng đang khai thác), tầng qp₃ có 34.591 giếng (chiếm 34,8% tổng giếng đang khai thác), tầng

qp₂₋₃ có 62.316 giếng (chiếm 62,7% tổng giếng đang khai thác) và tầng qp₁ có khoảng 83 công trình (chiếm 0,1% tổng giếng đang khai thác).

+ Về lưu lượng giếng đang khai thác, sử dụng NĐĐ: Toàn tỉnh hiện nay khai thác với lưu lượng khoảng 302.378,5 m³/ngày đêm, trong đó: các giếng đào khai thác với lưu lượng khoảng 704,9 m³/ngày đêm (chiếm 0,2% tổng lưu lượng), các giếng khoan khai thác với lưu lượng khoảng 301.675,3 m³/ngày đêm (chiếm 99,8% tổng lưu lượng).

Phân theo các tầng chứa nước thì tầng qh là 5.457,4 m³/ngày đêm (chiếm 1,8% tổng lưu lượng), tầng qp₃ là 39.509,6 m³/ngày đêm (chiếm 13,1% tổng lưu lượng), tầng qp₂₋₃ là 251.737,6 m³/ngày đêm (chiếm 83,3% tổng lưu lượng) và tầng qp₁ là 5.673,9 m³/ngày đêm (chiếm 1,9% tổng lưu lượng).

Phân theo mục đích sử dụng thì: lưu lượng khai thác phục vụ cho sinh hoạt khoảng 130.150,6 m³/ngày đêm (chiếm 43,0% tổng lưu lượng), sản xuất công nghiệp khoảng 1.431,9 m³/ngày đêm (chiếm 0,5% tổng lưu lượng), chăn nuôi khoảng 16.067,3 m³/ngày đêm (chiếm 5,3% tổng lưu lượng), tưới khoảng 27.302,2 m³/ngày đêm (chiếm 9,0% tổng lưu lượng), mục đích khác khoảng 127.426,5 m³/ngày đêm (chiếm 42,1% tổng lưu lượng).

Bảng III-2. Hiện trạng giếng đang khai thác NĐĐ phân theo hình thức khai thác

STT	Huyện/TX/TP	Khai thác NĐĐ phục vụ cấp nước tập trung		Khai thác NĐĐ đơn lẻ		Tổng hiện trạng khai thác NĐĐ	
		Số lượng CT	Lưu lượng (m ³ /ng đêm)	Số lượng CT	Lưu lượng (m ³ /ng đêm)	Số lượng CT	Lưu lượng (m ³ /ng đêm)
1	Thành phố Trà Vinh	0	0,0	647	643,9	647	643,9
2	Huyện Càng Long	17	8.800,0	6.876	11.005,1	6.893	19.805,1
3	Huyện Cầu Kè	29	20.270,0	15.107	11.125,7	15.136	31.395,7
4	Huyện Tiểu Cần	31	20.080,0	11.742	11.524,1	11.773	31.604,1
5	Huyện Châu Thành	30	44.825,0	14.807	17.708,0	14.837	62.533,0
6	Huyện Cầu Ngang	24	19.720,0	18.812	43.068,6	18.836	62.788,6
7	Huyện Trà Cú	35	25.130,0	13.611	16.408,4	13.646	41.538,4
8	Huyện Duyên Hải	13	9.580,0	9.545	12.534,1	9.558	22.114,1
9	Thị xã Duyên Hải	23	10.030,0	8.070	19.925,6	8.093	29.955,6
Tổng		202	158.435,0	99.217	143.943,5	99.419	302.378,5

Bảng III-3. Số lượng giếng đang khai thác NĐĐ phân theo TCN

STT	Huyện/TX/TP	Tổng số công trình khai thác theo TCN				
		qh	qp ₃	qp ₂₋₃	qp ₁	Tổng
1	Thành phố Trà Vinh	283	342	22	0	647
2	Huyện Càng Long	14	2.399	4.480	0	6.893
3	Huyện Cầu Kè	2	7.781	7.351	2	15.136
4	Huyện Tiểu Cần	2	5.022	6.746	3	11.773
5	Huyện Châu Thành	680	4.232	9.925	0	14.837
6	Huyện Cầu Ngang	608	1.771	16.388	69	18.836

STT	Huyện/TX/TP	Tổng số công trình khai thác theo TCN				
		qh	qp ₃	qp ₂₋₃	qp ₁	Tổng
7	Huyện Trà Cú	8	5.689	7.946	3	13.646
8	Huyện Duyên Hải	1	4.794	4.763	0	9.558
9	Thị xã Duyên Hải	831	2.561	4.695	6	8.093
Tổng		2.429	34.591	62.316	83	99.419

Bảng III-4. Tổng lưu lượng khai thác NĐĐ phân theo TCN

STT	Huyện/TX/TP	Tổng lưu lượng khai thác theo TCN (m ³ /ngày đêm)				
		qh	qp ₃	qp ₂₋₃	qp ₁	Tổng
1	Thành phố Trà Vinh	277,6	334,5	31,8	0,0	643,9
2	Huyện Càng Long	21,2	2.521,8	17.262,1	0,0	19.805,1
3	Huyện Cầu Kè	1,0	5.214,2	24.960,5	1.220,0	31.395,7
4	Huyện Tiểu Cần	1,0	4.071,9	25.831,2	1.700,0	31.604,1
5	Huyện Châu Thành	638,6	5.278,4	56.616,0	0,0	62.533,0
6	Huyện Cầu Ngang	1.361,6	4.493,0	56.812,1	121,9	62.788,6
7	Huyện Trà Cú	13,0	6.719,2	33.294,2	1.512,0	41.538,4
8	Huyện Duyên Hải	0,5	6.035,5	16.078,1	0,0	22.114,1
9	Thị xã Duyên Hải	3.142,9	4.841,1	20.851,6	1.120,0	29.955,6
Tổng		5.457,4	39.509,6	251.737,6	5.673,9	302.378,5

III.2. Hiện trạng các công trình khai thác, sử dụng nước dưới đất trong vùng hạn chế khai thác

- Kết quả công tác điều tra, đánh giá hiện trạng khai thác, sử dụng nước dưới đất tại các địa phương, cho thấy trong tổng số 99.419 giếng hiện đang khai thác NĐĐ trên địa bàn tỉnh, gồm có:

+ Công trình khai thác có lưu lượng <10 m³/ngày đêm: toàn tỉnh gồm 98.508 giếng - đây là các giếng khai thác NĐĐ đơn lẻ của hộ gia đình; sử dụng nước phục vụ cho các mục đích chính gồm ăn uống, sinh hoạt, tưới, chăn nuôi, ... Căn cứ theo Điều 52 Luật tài nguyên nước năm 2023 và Điều 8 Nghị định số 54/2024/NĐ-CP thì các giếng này thuộc trường hợp khai thác nước dưới đất phải thực hiện “kê khai”.

+ Công trình khai thác có lưu lượng ≥10 m³/ngày đêm: toàn tỉnh gồm 911 giếng (chi tiết xem tại Phụ lục 1) - đây là các giếng khai thác NĐĐ dạng tập trung (thuộc Trung tâm Nước sạch và Vệ sinh Môi trường Nông thôn; Công ty cổ phần Cấp thoát nước Trà Vinh) và dạng đơn lẻ (thuộc các doanh nghiệp nhỏ và của các hộ gia đình); sử dụng nước phục vụ cho các mục đích chính gồm cấp nước tập trung, sản xuất công nghiệp, sản xuất nước đá, nước đóng chai, tưới, chăn nuôi, Căn cứ theo Điều 52 Luật tài nguyên nước năm 2023 và Điều 8 Nghị định số 54/2024/NĐ-CP thì các giếng này thuộc trường hợp khai thác nước dưới đất phải có giấy phép – đồng thời theo quy định tại khoản 2 Điều 34 Nghị định số 53/2024/NĐ-CP thì các giếng này đối tượng của phương án hạn chế khai thác NĐĐ.

- Trên cơ sở Quyết định số 2001/QĐ-UBND ngày 12/11/2024 của Ủy ban nhân dân tỉnh Trà Vinh xác định được: trong tổng số 911 giếng đang khai thác với lưu

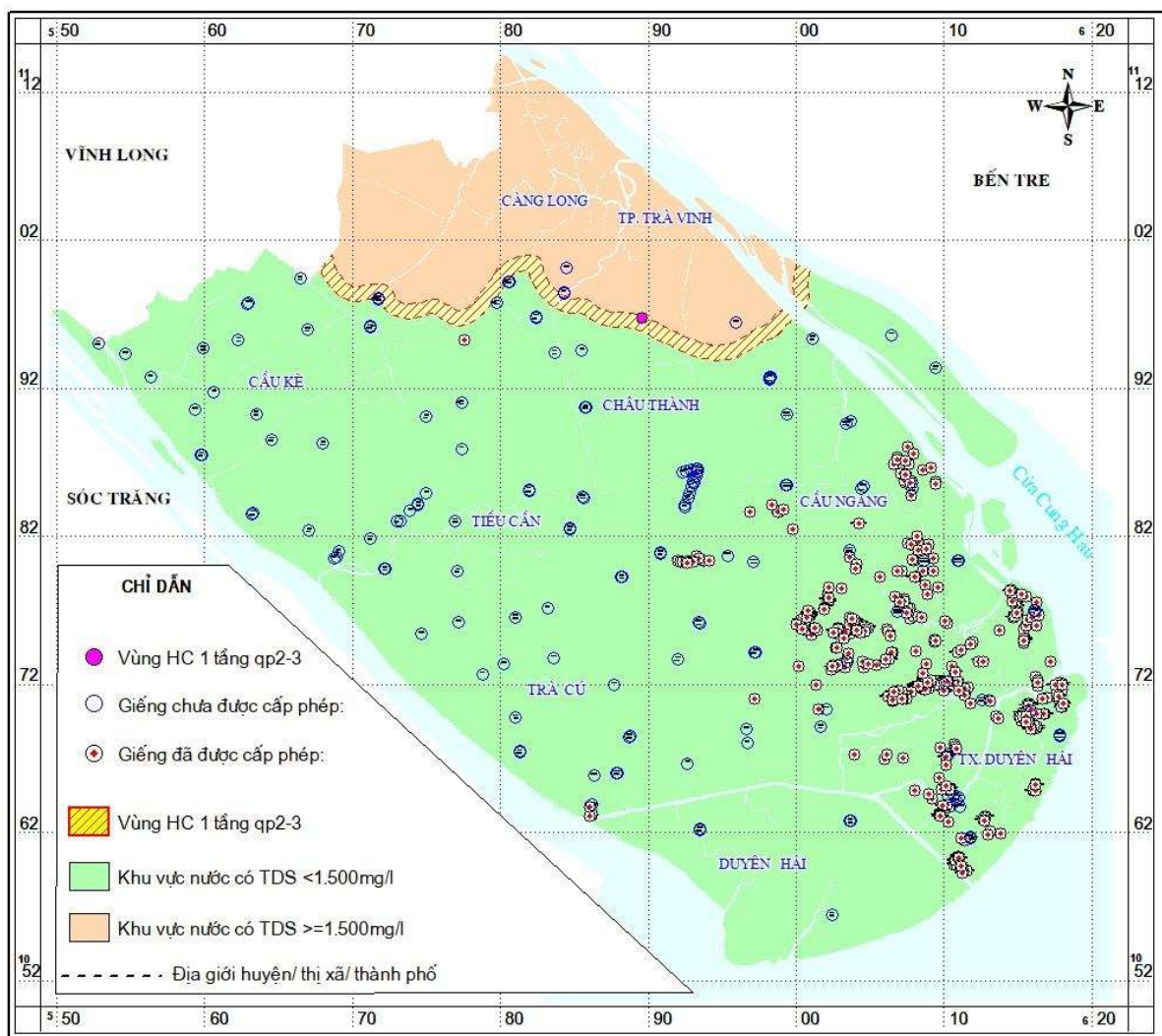
lượng $\geq 10 \text{ m}^3/\text{ngày đêm}$ thì có 01 giếng nằm trong các vùng hạn chế khai thác nước dưới đất, cụ thể như sau:

+ Công trình khai thác gồm 01 giếng khoan nằm trong vùng hạn chế 1 - Khu vực liền kề ranh mặn tầng chứa nước qp₂₋₃ - có vị trí tại khóm 9, Phường 7, thành phố Trà Vinh (Số hiệu phiếu điều tra TV.0.7.1; tọa độ giếng X – 1096733, Y – 589586); tên chủ công trình là Trần Túy Phụng;

+ Theo kết quả điều tra, phỏng vấn tại hộ gia đình cho biết: Gia đình hiện có 7 nhân khẩu; khai thác, sử dụng nước dưới đất là để phục vụ cho mục đích sinh hoạt và sản xuất nước đóng chai, nước đá (trong đó sử dụng nước phục vụ cho sản xuất nước đóng chai, nước đá là chính). Đồng thời theo thông tin từ Công ty cổ phần Cấp thoát nước Trà Vinh cung cấp cho biết hiện nay gia đình cũng hiện đang sử dụng nguồn nước máy do Công ty cung cấp (với số tiền trung bình phải trả hàng tháng trong 11 tháng đầu năm 2024 là 1.130.727 đồng).

+ Tình trạng khai thác: chưa được cấp giấy phép khai thác tài nguyên nước dưới đất theo quy định.

Chi tiết vị trí phân bố công trình khai thác, sử dụng nước dưới đất nằm trong vùng hạn chế khai thác được thể hiện trong Hình III-1.



Hình III-1. Vị trí giếng khai thác lưu lượng $\geq 10 \text{ m}^3/\text{ngày đêm}$ nằm trong vùng hạn chế khai thác tầng qp₂₋₃

IV. PHƯƠNG ÁN, LỘ TRÌNH TỔ CHỨC THỰC HIỆN HẠN CHẾ KHAI THÁC NƯỚC DƯỚI ĐẤT TRÊN ĐỊA BÀN TỈNH TRÀ VINH

IV.1. Phương án, lộ trình tổ chức thực hiện việc hạn chế khai thác NĐĐ

Phương án, lộ trình tổ chức thực hiện việc hạn chế khai thác NĐĐ trên địa bàn tỉnh được áp dụng trên cơ sở: diện tích vùng hạn chế khai thác NĐĐ đã được Ủy ban nhân dân tỉnh Trà Vinh phê duyệt tại Quyết định số 2001/QĐ-UBND ngày 12/11/2024 và các biện pháp hạn chế theo Điều 36 Nghị định số 53/2024/NĐ-CP (chi tiết xem tại Mục II.4 và Bảng II-2).

Như vậy, trên cơ sở các tiêu chí, điều kiện áp dụng các biện pháp hạn chế khai thác NĐĐ (xem Bảng II-2), xác định được các biện pháp và lộ trình hạn chế đối với: Công trình khai thác nằm trong vùng hạn chế 1 - Khu vực liền kề ranh mặn tầng chứa nước qp_{2-3} - tên chủ công trình là Trần Túy Phượng, vị trí tại khóm 9, Phường 7, thành phố Trà Vinh (số hiệu phiếu điều tra TV.0.7.1; tọa độ giếng X – 1096733, Y – 589586) như sau:

- Bước 1 - Dừng việc khai thác nước dưới đất; chuyển sang sử dụng toàn bộ nước cho sinh hoạt và sản xuất từ nguồn do Công ty cổ phần Cấp thoát nước Trà Vinh cung cấp: Thời gian thực hiện tối đa 30 ngày kể từ ngày Quyết định này có hiệu lực.

- Bước 2 - Cơ quan nhà nước thực hiện việc xử lý vi phạm đối với việc khai thác không có giấy phép: Thời gian thực hiện tối đa 60 ngày kể từ ngày Quyết định này có hiệu lực.

- Bước 3 – Thực hiện trám lấp giếng đang khai thác theo quy định hiện hành: Thời gian thực hiện tối đa 60 ngày kể từ ngày có Quyết định xử lý vi phạm hành chính.

Căn cứ Thông tư số 72/2017/TT-BTNMT ngày 29/12/2017 của Bộ Tài nguyên và Môi trường quy định về việc xử lý, trám lấp giếng không sử dụng - quy định:

- + Xử lý, trám lấp giếng khai thác nước dưới đất thuộc trường hợp phải xin phép khai thác, sử dụng nước dưới đất như sau:

Sau khi có Quyết định xử lý vi phạm hành chính, chủ giếng phải lập phương án trám lấp giếng theo quy định tại Phụ lục ban hành kèm theo Thông tư 72/2017/TT-BTNMT. Thời gian thực hiện tối đa 60 ngày kể từ ngày có Quyết định xử lý vi phạm hành chính, chủ giếng phải hoàn thành việc trám lấp giếng.

Trong thời gian không quá 10 ngày làm việc, kể từ ngày có Quyết định xử lý vi phạm hành chính, chủ giếng có trách nhiệm thông báo bằng văn bản về thời gian, địa điểm thực hiện việc thi công trám lấp giếng tới Sở Tài nguyên và Môi trường để theo dõi, kiểm tra (nếu cần).

Trong thời hạn không quá mười (10) ngày làm việc, kể từ ngày hoàn thành việc thi công trám lấp giếng không sử dụng, chủ giếng có trách nhiệm báo cáo Sở Tài nguyên và Môi trường về kết quả thi công trám lấp giếng: Nội dung chính của báo cáo kết quả thi công trám lấp giếng, gồm: các thông tin chung về giếng phải trám lấp; nội dung, khối lượng đã thực hiện trong quá trình thi công trám lấp; đánh giá mức độ đáp ứng các yêu cầu kỹ thuật trong việc trám lấp giếng theo quy định; những vấn đề phát sinh trong quá trình trám lấp giếng (nếu có).

+ Yêu cầu kỹ thuật thi công trám lấp giếng: Theo khoản 2 Điều 10 Thông tư 72/2017/TT-BTNMT quy định Việc thi công trám lấp giếng phải bảo đảm các yêu cầu sau:

a) Vật liệu trám lấp phải có tính thấm nước kém hoặc không thấm nước, gồm hỗn hợp vữa hoặc vật liệu dạng viên như sau:

Hỗn hợp vữa, gồm: vữa xi măng; vữa xi măng trộn với sét tự nhiên hoặc bentonit; vữa bentonit, sét tự nhiên; vữa được trộn bằng các vật liệu khác có tính chất đông kết, trương nở tương đương với sét tự nhiên;

Vật liệu dạng viên, gồm: sét tự nhiên dạng viên; vật liệu dạng viên khác có tính chất thấm nước, trương nở tương đương với sét tự nhiên. Vật liệu dạng viên phải bảo đảm có dạng hình cầu và kích thước không lớn hơn 0,25 lần đường kính nhỏ nhất của giếng khoan hoặc đường kính trong của đoạn ống nhỏ nhất.

b) Chuẩn bị trám lấp giếng:

Căn cứ điều kiện cụ thể từng giếng khoan, lựa chọn vật liệu trám lấp và biện pháp thi công, công nghệ, thiết bị trám lấp phù hợp;

Kiểm tra, đánh giá hiện trạng của giếng khoan; đo chiều sâu, đường kính, xác định đường kính nhỏ nhất và đánh giá mức độ thông thoáng của giếng khoan;

Kiểm tra, đánh giá khả năng rút, nhổ cột ống giếng. Trường hợp rút, nhổ được cột ống giếng thì chuẩn bị thiết bị, dụng cụ phù hợp để bảo đảm việc trám lấp được thực hiện đồng thời với quá trình rút, nhổ cột ống giếng;

Chuẩn bị các điều kiện để bảo đảm quá trình trám lấp giếng được thực hiện liên tục, không gián đoạn.

c) Thi công trám lấp giếng:

Việc thi công trám lấp phải bảo đảm giếng khoan được lấp đầy bằng các vật liệu trám lấp ở trạng thái đông kết; thực hiện trám lấp theo từng đoạn, từ dưới lên trên, bắt đầu từ đáy giếng; ít nhất 10m trên cùng của giếng phải được trám lấp bằng hỗn hợp vữa; miệng giếng phải được đổ bê tông với kích thước không nhỏ hơn 0,3m kể từ miệng giếng khoan;

Trường hợp sử dụng hỗn hợp vữa dạng lỏng phải bảo đảm vữa được dẫn qua ống tới độ sâu của từng đoạn trám lấp bằng dụng cụ, thiết bị phù hợp, không đổ vữa trực tiếp qua miệng giếng; chiều dài mỗi đoạn trám lấp tùy thuộc điều kiện của từng giếng khoan và khả năng thực tế của thiết bị trám lấp;

Trường hợp sử dụng vật liệu dạng viên phải bảo đảm không tạo thành "nút" ở trong giếng; vật liệu được đổ từ từ, khối lượng phù hợp với thể tích của từng đoạn; kết thúc mỗi đoạn trám lấp phải đầm, nén vật liệu bằng dụng cụ, thiết bị phù hợp; chiều dài mỗi đoạn trám lấp không quá 10m;

Trường hợp rút, nhổ được cột ống giếng, thì phải rút, nhổ cột ống đó trong quá trình trám lấp. Việc rút, nhổ cột ống phải thực hiện theo từng đoạn, phù hợp với chiều dài mỗi đoạn trám lấp, chân của cột ống giếng luôn nằm trong lớp vật liệu trám lấp và bảo đảm đất đá không sập lở vào giếng trước khi vật liệu lấp đầy đoạn giếng khoan.

Chi tiết phương án, lộ trình tổ chức thực hiện việc hạn chế khai thác nước dưới đất áp dụng cho công trình xem tại Bảng IV-1.

Bảng IV-1. Phương án, lộ trình tổ chức thực hiện hạn chế khai thác nước dưới đất trên địa bàn tỉnh Trà Vinh

TT	Vùng hạn chế	Khu vực hạn chế	Tầng chứa nước khai thác	Số hiệu điểm điều tra	Tên công trình	Tọa độ VN2000 (105°30', múi chiếu 3)		Vị trí địa lý			Lưu lượng khai thác (m ³ /ngày đêm)	Mục đích sử dụng nước chính	Đã có giấy phép		Không có giấy phép	Biện pháp và Lộ trình thực hiện việc hạn chế khai thác	
						X	Y	Áp/ Khóm	Xã/Thị trấn/ Phường	Huyện /TX/ TP			Số giấy phép khai thác	Thời điểm hết hạn giấy phép		Biện pháp	Lộ trình
1	Vùng hạn chế 1	Khu vực liền kề ranh mặn tầng chứa nước qp ₂₋₃	qp ₂₋₃	TV.0.7.1	Hộ gia đình	Trần Túy Phụng	1096733	589586	Phường 7	TP. Trà Vinh	12	Sản xuất nước đóng chai, nước đá; sinh hoạt			X	Dùng việc khai thác nước dưới đất; chuyển sang sử dụng toàn bộ nước cho sinh hoạt và sản xuất từ nguồn do Công ty cổ phần Cấp thoát nước Trà Vinh cung cấp	Thời gian thực hiện tối đa 30 ngày kể từ ngày Quyết định này có hiệu lực
																Cơ quan nhà nước thực hiện việc xử lý vi phạm đối với việc khai thác không có giấy phép	Thời gian thực hiện tối đa 60 ngày kể từ ngày Quyết định này có hiệu lực.
																Thực hiện trám lấp giếng đang khai thác theo quy định hiện hành	Thời gian thực hiện tối đa 60 ngày kể từ ngày có Quyết định xử lý vi phạm hành chính.

IV.2. Tổ chức thực hiện phương án hạn chế khai thác nước dưới đất

**** Lấy ý kiến góp ý và trình UBND tỉnh phê duyệt phương án:***

Căn cứ theo quy định tại Điều 38 Nghị định số 53/2024/NĐ-CP, phương án tổ chức thực hiện việc hạn chế khai thác nước dưới đất trên địa bàn tỉnh Trà Vinh phải được hoàn thiện trên cơ sở lấy ý kiến góp ý theo từng bước như sau:

- Gửi hồ sơ lấy ý kiến bằng văn bản tới các cơ quan, đơn vị liên quan, bao gồm:
 - + Các Sở: Xây dựng, Công thương, Nông nghiệp và Phát triển nông thôn, Y tế, Khoa học và Công nghệ, Sở Kế hoạch và Đầu tư.
 - + UBND thành phố Trà Vinh.
 - + UBND Phường 7, thành phố Trà Vinh.
 - + Ủy ban Mặt trận tổ quốc Việt Nam phường 7, thành phố Trà Vinh.
 - + Tổ chức, cá nhân có công trình khai thác nước dưới đất nằm trong phương án: Hộ gia đình bà Trần Túy Phượng (địa chỉ: khóm 9, Phường 7, thành phố Trà Vinh).
 - Hoàn thiện hồ sơ trên cơ sở ý kiến góp ý của các đơn vị, cơ quan, tổ chức, cá nhân, báo cáo Ủy ban nhân dân tỉnh tổ chức Hội đồng thẩm định với sự tham gia của các sở, ban, ngành có liên quan và các chuyên gia, nhà khoa học về tài nguyên nước.
 - Hoàn thiện hồ sơ theo ý kiến Hội đồng thẩm định và gửi hồ sơ kèm theo Báo cáo tiếp thu, giải trình đến Sở Tài nguyên và Môi trường các địa phương liên kết có liên quan và Bộ Tài nguyên và Môi trường để lấy ý kiến góp ý bằng văn bản. Trên cơ sở ý kiến của các cơ quan, Sở Tài nguyên và Môi trường hoàn thiện hồ sơ, trình Ủy ban nhân dân tỉnh xem xét, phê duyệt phương án.

**** Trách nhiệm thực hiện Phương án, lộ trình tổ chức thực hiện việc hạn chế khai thác nước dưới đất trên địa bàn tỉnh Trà Vinh:***

Căn cứ theo quy định tại Điều 39 Nghị định số 53/2024/NĐ-CP, trách nhiệm của Ủy ban nhân dân các cấp; các Sở, ban ngành, cơ quan, đơn vị và các tổ chức, cá nhân khai thác nước dưới đất trên địa bàn tỉnh Trà Vinh có trách nhiệm thực hiện phương án hạn chế khai thác nước dưới đất cụ thể như sau:

1. Ủy ban nhân dân tỉnh:
 - a) Chỉ đạo Sở Tài nguyên và Môi trường tổ lập phương án tổ chức thực hiện việc hạn chế khai thác nước dưới đất trên địa bàn;
 - b) Phê duyệt Phương án tổ chức thực hiện việc hạn chế khai thác trên địa bàn và chỉ đạo Sở Tài nguyên và Môi trường, ủy ban nhân dân cấp huyện, ủy ban nhân dân cấp xã tổ chức thực hiện sau khi được phê duyệt;
 - c) Thanh tra, kiểm tra và xử lý vi phạm pháp luật về việc xác định vùng hạn chế khai thác nước dưới đất trên địa bàn tỉnh;
 - d) Bố trí kinh phí để thực hiện xác định vùng hạn chế khai thác nước dưới đất trên địa bàn tỉnh trong dự toán ngân sách địa phương hằng năm theo quy định của pháp luật về ngân sách;
 - đ) Tổ chức rà soát, công bố đưa các vùng hạn chế khai thác nước dưới đất không phù hợp với quy định của Nghị định.

2. Sở Tài nguyên và Môi trường:

a) Tổ chức công bố Phương án tổ chức thực hiện việc hạn chế khai thác nước dưới đất trên các phương tiện thông tin đại chúng và đăng tải lên Cổng Thông tin điện tử của Ủy ban nhân dân tỉnh; thông báo tới các tổ chức, cá nhân có công trình khai thác nước dưới đất trong Phương án.

b) Hướng dẫn và giám sát tổ chức, cá nhân tại Phụ lục thực hiện các biện pháp hạn chế khai thác nước dưới đất theo Phương án được phê duyệt.

c) Tăng cường công tác thanh tra, kiểm tra, xử lý vi phạm pháp luật về hạn chế khai thác nước dưới đất.

d) Xây dựng kế hoạch, lộ trình kiểm tra và xử lý vi phạm đối với việc khai thác nước dưới đất không có giấy phép; hướng dẫn và giám sát việc chấp hành việc xử lý vi phạm; tham mưu UBND tỉnh cấp giấy phép theo quy định.

3. Các Sở: Xây dựng, Công Thương, Nông nghiệp và Phát triển nông thôn, Y tế, Khoa học và Công nghệ phối hợp với Sở Tài nguyên và Môi trường khi triển khai thực hiện Phương án tổ chức thực hiện việc hạn chế khai thác nước dưới đất trên địa bàn tỉnh.

4. Ủy ban nhân dân cấp huyện và Ủy ban nhân dân cấp xã:

a) Phối hợp trong việc công bố Phương án tổ chức thực hiện việc hạn chế khai thác nước dưới đất; giám sát các tổ chức, cá nhân có công trình khai thác nước dưới đất thuộc vùng hạn chế thực hiện các biện pháp hạn chế khai thác nước dưới đất theo Phương án được phê duyệt.

b) Phối hợp thanh tra, kiểm tra, xử lý vi phạm pháp luật về hạn chế khai thác nước dưới đất.

5. Các tổ chức, cá nhân có công trình khai thác nước dưới đất thuộc vùng hạn chế thực hiện các biện pháp hạn chế khai thác nước dưới đất theo Phương án được phê duyệt.

KẾT LUẬN

Trên cơ sở kết quả công tác điều tra, đánh giá hiện trạng khai thác, sử dụng nước dưới đất tại 9 đơn vị hành chính cấp huyện, kết hợp với các quy định của Luật Tài nguyên nước năm 2023 và Nghị định số 53/2024/NĐ-CP, đơn vị tư vấn đã được thực hiện hoàn thành “phương án, lộ trình tổ chức thực hiện việc hạn chế khai thác nước dưới đất trên địa bàn tỉnh Trà Vinh”, kết quả xác định được 01 công trình (gồm 01 giếng khoan - vị trí tại khóm 9, Phường 7, thành phố Trà Vinh (số hiệu phiếu điều tra TV.0.7.1; tọa độ giếng X – 1096733, Y – 589586) đang khai thác nước nằm trong vùng hạn chế 1 - Khu vực liền kề ranh mặn tầng chứa nước qp₂₋₃ – theo Quyết định số 2001/QĐ-UBND ngày 12/11/2024 của Ủy ban nhân dân tỉnh Trà Vinh về việc phê duyệt Danh mục vùng hạn chế khai thác nước dưới đất trên địa bàn tỉnh Trà Vinh - kết hợp với các tiêu chí, điều kiện áp dụng, đơn vị tư vấn đã xây dựng cụ thể phương án, lộ trình tổ chức thực hiện việc hạn chế khai thác nước dưới đất áp dụng cho công trình trên như sau:

- Bước 1 - Dừng việc khai thác nước dưới đất; chuyển sang sử dụng toàn bộ nước cho sinh hoạt và sản xuất từ nguồn do Công ty cổ phần Cấp thoát nước Trà Vinh cung cấp: Thời gian thực hiện tối đa 30 ngày kể từ ngày Quyết định này có hiệu lực.

- Bước 2 - Cơ quan nhà nước thực hiện việc xử lý vi phạm đối với việc khai thác không có giấy phép: Thời gian thực hiện tối đa 60 ngày kể từ ngày Quyết định này có hiệu lực.

- Bước 3 – Thực hiện trám lấp giếng đang khai thác theo quy định hiện hành: Thời gian thực hiện tối đa 60 ngày kể từ ngày có Quyết định xử lý vi phạm hành chính.

Như vậy, ***“Phương án, lộ trình tổ chức thực hiện việc hạn chế khai thác nước dưới đất trên địa bàn tỉnh Trà Vinh”*** là cơ sở để cơ quan quản lý và các tổ chức, cá nhân khai thác, sử dụng nước dưới đất có trong phương án thực hiện việc hạn chế khai thác nước dưới đất theo quy định, đồng thời cũng là giải pháp bảo vệ nguồn tài nguyên nước dưới đất, giúp giảm thiểu các vấn đề nảy sinh về tài nguyên nước dưới đất do hoạt động khai thác quá mức gây ra như ô nhiễm, cạn kiệt, xâm nhập mặn, giảm thiểu nguy cơ sụt lún nền đất và cũng là giải pháp khai thác nước dưới đất bền vững góp phần vào sự phát triển kinh tế - xã hội của tỉnh Trà Vinh.

TÀI LIỆU THAM KHẢO

- [1] Luật Tài nguyên nước số 28/2023/QH 15 được Quốc hội thông qua và có hiệu lực kể từ ngày 01/7/2024.
- [2] Căn cứ Nghị định số 53/2024/NĐ-CP ngày 16/5/2024 của Chính phủ quy định chi tiết thi hành một số điều của Luật Tài nguyên nước.
- [3] Căn cứ Nghị định số 54/2024/NĐ-CP ngày 16 tháng 5 năm 2024 của Chính phủ quy định việc hành nghề khoan nước dưới đất, kê khai, đăng ký, cấp phép, dịch vụ tài nguyên nước.
- [4] Căn cứ Công văn số 3201/BTNMT-TNN ngày 20/5/2024 của Bộ Tài nguyên và Môi trường về việc tổ chức triển khai việc hạn chế khai thác nước dưới đất theo quy định của Luật Tài nguyên nước năm 2023.
- [5] Căn cứ công văn số 1837/TNN-LVSMC ngày 24/07/2024 của Cục Quản lý tài nguyên nước về việc tổ chức triển khai việc hạn chế khai thác nước dưới đất theo quy định của Luật Tài nguyên nước năm 2023.
- [6] Căn cứ Công văn số 5975/UBND-NN ngày 30/12/2022 của UBND tỉnh Trà Vinh về việc phê duyệt đề cương “Phương án Tổ chức thực hiện việc hạn chế khai thác nước dưới đất và điều tra hiện trạng các giếng khoan trên địa bàn tỉnh Trà Vinh”.
- [7] Căn cứ Quyết định số 38/QĐ-STC ngày 13/02/2023 của Giám đốc Sở Tài chính về việc phê duyệt dự toán Phương án “Tổ chức thực hiện việc hạn chế khai thác nước dưới đất và điều tra hiện trạng các giếng khoan trên địa bàn tỉnh Trà Vinh”.
- [8] Quyết định số 2367/QĐ-UBND ngày 08/6/2020 của Ủy ban nhân dân tỉnh Trà Vinh về việc phê duyệt Danh mục khu vực phải đăng ký khai thác nước dưới đất và Danh mục vùng hạn chế khai thác nước dưới đất trên địa bàn tỉnh Trà Vinh;
- [9] Quyết định số 612/QĐ-STNMT ngày 29/3/2022 của Ủy ban nhân dân tỉnh Trà Vinh về việc phê duyệt điều chỉnh vùng hạn chế khai thác nước dưới đất trên địa bàn tỉnh Trà Vinh theo Quyết định số 2367/QĐ-UBND ngày 08/6/2020 của UBND tỉnh.
- [10] Căn cứ Quyết định số 2001/QĐ-UBND ngày 12/11/2024 của Ủy ban nhân dân tỉnh Trà Vinh về việc phê duyệt Danh mục phân vùng hạn chế khai thác nước dưới đất trên địa bàn tỉnh Trà Vinh.
- [11] Liên đoàn Quy hoạch và Điều tra tài nguyên nước miền Nam, sản phẩm dự án “Điều tra, đánh giá và khoanh định khu vực phải đăng ký khai thác nước dưới đất trên địa bàn tỉnh Trà Vinh”.
- [12] Quyết định số 174/QĐ-TTg ngày 6/3/2023 của Thủ tướng Chính phủ Phê duyệt Quy hoạch tổng hợp LVS Cửu Long thời kỳ 2021-2030, tầm nhìn đến năm 2050.
- [13] Quyết định số 2140/QĐ-TTg ngày 8/11/2016 của Thủ tướng Chính phủ Phê duyệt Quy hoạch cấp nước vùng đồng bằng sông Cửu Long đến 2030, tầm nhìn đến năm 2050.

- [14] Quyết định số 278/QĐ-TTg ngày 2/3/2021 của Thủ tướng Chính phủ Phê duyệt điều chỉnh cục bộ Quy hoạch cấp nước vùng đồng bằng sông Cửu Long đến 2030, tầm nhìn đến năm 2050.
- [15] Quyết định số 278/QĐ-TTg ngày 28/2/2022 của Thủ tướng Chính phủ Phê duyệt Quy hoạch vùng đồng bằng sông Cửu Long thời kỳ 2021-2030, tầm nhìn đến năm 2050.
- [16] Quyết định số 1142/QĐ-TTg ngày 02/10/2023 của Thủ tướng Chính phủ về việc phê duyệt Quy hoạch tỉnh Trà Vinh thời kỳ 2021 – 2030, tầm nhìn đến năm 2050
- [17] Cổng thông tin điện tử tỉnh Trà Vinh và Sở TN&MT tỉnh Trà Vinh.
- [18] Cục Thống kê Trà Vinh, “Niên giám thống kê tỉnh Trà Vinh 2023”; ...

PHỤ LỤC

Phụ lục 1. Bảng tổng hợp các giếng khai thác có lưu lượng $\geq 10 \text{ m}^3/\text{ngày}$ trên địa bàn tỉnh Trà Vinh

TT	Số hiệu phiếu điều tra	Thông tin chung của công trình				Thông tin giếng khai thác							
		Tên chủ sở hữu công trình	Tình trạng cấp phép		Mục đích sử dụng	Tọa độ VN 2000		Áp/Khóm	Xã/Ph/TT	Huyện/TP/TX	Chiều sâu công trình (m)	Tầng chứa nước khai thác	Lượng khai thác (m ³ /ngày đêm)
			Đã cấp phép	Chưa cấp phép		X	Y						
1	TV.0.7.1	Trần Túy Phương		x	Sản xuất nước đóng chai, nước đá; sinh hoạt	1096733	589586	Khóm 9	Phường 7	TP Trà Vinh	105	qp ₂₋₃	12,0
2	CL.0.6.1	Công ty TNHH J và Huỳnh ViNa	17GP-UBND		Sinh hoạt	1100113	584467	Chợ	Phường Thạnh	Càng Long	104	qp ₂₋₃	15,0
3	CL.0.6.2	TT Nước sạch và Vệ sinh MTNT tỉnh Trà Vinh	74/GP-UBND		Cấp nước sinh hoạt	1096873	582422	Thiện Chánh	Phường Thạnh	Càng Long	102	qp ₂₋₃	960,0
4	CL.0.6.3		74/GP-UBND		Cấp nước sinh hoạt	1096807	582386	Thiện Chánh	Phường Thạnh	Càng Long	102	qp ₂₋₃	1.600,0
5	CL.0.6.4	TT Nước sạch và Vệ sinh MTNT tỉnh Trà Vinh	73/GP-UBND		Cấp nước sinh hoạt	1098466	584297	Đầu Giồng	Phường Thạnh	Càng Long	109	qp ₂₋₃	240,0
6	CL.0.6.5		73/GP-UBND		Cấp nước sinh hoạt	1098458	584288	Đầu Giồng	Phường Thạnh	Càng Long	107	qp ₂₋₃	720,0
7	CL.0.7.1	TT Nước sạch và Vệ sinh MTNT tỉnh Trà Vinh	47/GP-UBND		Cấp nước sinh hoạt	1097777	579782	Lưu Tư	Huyện Hội	Càng Long	110	qp ₂₋₃	200,0
8	CL.0.7.2		47/GP-UBND		Cấp nước sinh hoạt	1097823	579782	Lưu Tư	Huyện Hội	Càng Long	120	qp ₂₋₃	800,0
9	CL.0.7.3		47/GP-UBND		Cấp nước sinh hoạt	1097812	579755	Lưu Tư	Huyện Hội	Càng Long	120	qp ₂₋₃	1.000,0
10	CL.0.7.4	Tăng Hồng Hà		x	Cấp nước sinh hoạt	1095262	577552	ấp Sóc	Huyện Hội	Càng Long	120	qp ₂₋₃	30,0
11	CL.0.9.1	TT Nước sạch và Vệ sinh MTNT tỉnh Trà Vinh	35/GP-UBND		Cấp nước sinh hoạt	1099226	580562	Nguyệt Lăng B	Bình Phú	Càng Long	104	qp ₂₋₃	480,0
12	CL.0.9.2		35/GP-UBND		Cấp nước sinh hoạt	1099219	580585	Nguyệt Lăng B	Bình Phú	Càng Long	100	qp ₂₋₃	480,0
13	CL.0.9.3		35/GP-UBND		Cấp nước sinh hoạt	1099226	580570	Nguyệt Lăng B	Bình Phú	Càng Long	100	qp ₂₋₃	480,0
14	CL.0.13.1	TT Nước sạch và Vệ sinh MTNT tỉnh Trà Vinh	15/GP-UBND		Cấp nước sinh hoạt	1098072	571725	An Định Cầu	Tân Bình	Càng Long	120	qp ₂₋₃	350,0
15	CL.0.13.2		15/GP-UBND		Cấp nước sinh hoạt	1098065	571735	An Định Cầu	Tân Bình	Càng Long	110	qp ₂₋₃	150,0
16	CL.0.13.3		15/GP-UBND		Cấp nước sinh hoạt	1098050	571765	An Định Cầu	Tân Bình	Càng Long	120	qp ₂₋₃	350,0

TT	Số hiệu phiếu điều tra	Thông tin chung của công trình				Thông tin giếng khai thác							
		Tên chủ sở hữu công trình	Tình trạng cấp phép		Mục đích sử dụng	Tọa độ VN 2000		Áp/Khóm	Xã/Ph/TT	Huyện/TP/TX	Chiều sâu công trình (m)	Tầng chứa nước khai thác	Lượng khai thác (m ³ /ngày đêm)
			Đã cấp phép	Chưa cấp phép		X	Y						
17	CL.0.14.1	TT Nước sạch và Vệ sinh MTNT tỉnh Trà Vinh	20/GP-UBND		Cấp nước sinh hoạt	1096186	571209	Tân An Chợ	Tân An	Càng Long	98	qp2-3	168,0
18	CL.0.14.2		20/GP-UBND		Cấp nước sinh hoạt	1096158	571186	Tân An Chợ	Tân An	Càng Long	120	qp2-3	396,0
19	CL.0.14.3		20/GP-UBND		Cấp nước sinh hoạt	1096200	571205	Tân An Chợ	Tân An	Càng Long	120	qp2-3	396,0
20	CT0.2.1	Công ty cổ phần CTN Trà Vinh	09/GP-UBND		Cấp nước sinh hoạt	1086597	593320	Giồng Lức	Đa Lộc	Châu Thành	111	qp2-3	2.200,0
21	CT0.2.2	Công ty cổ phần CTN Trà Vinh	10/GP-UBND		Cấp nước sinh hoạt	1086449	593299	Giồng Lức	Đa Lộc	Châu Thành	115	qp2-3	2.200,0
22	CT0.2.3	Công ty cổ phần CTN Trà Vinh	11/GP-UBND		Cấp nước sinh hoạt	1086136	593216	Giồng Lức	Đa Lộc	Châu Thành	115	qp2-3	2.100,0
23	CT0.3.1	Công ty cổ phần CTN Trà Vinh	13/GP-UBND		Cấp nước sinh hoạt	1085736	593037	Giồng Trôm	Mỹ Chánh	Châu Thành	111	qp2-3	2.100,0
24	CT0.3.2	Công ty cổ phần CTN Trà Vinh	15/GP-UBND		Cấp nước sinh hoạt	1085423	592931	Giồng Trôm	Mỹ Chánh	Châu Thành	118,8	qp2-3	2.200,0
25	CT0.3.3	Công ty cổ phần CTN Trà Vinh	16/GP-UBND		Cấp nước sinh hoạt	1084925	592784	Giồng Trôm	Mỹ Chánh	Châu Thành	108	qp2-3	2.200,0
26	CT0.3.4	Công ty cổ phần CTN Trà Vinh	56/GP-UBND		Cấp nước sinh hoạt	1084935	592768	Giồng Trôm	Mỹ Chánh	Châu Thành	160	qp2-3	1.500,0
27	CT0.3.5	Công ty cổ phần CTN Trà Vinh	07/GP-UBND		Cấp nước sinh hoạt	1084601	592668	Giồng Trôm	Mỹ Chánh	Châu Thành	111,2	qp2-3	2.200,0
28	CT0.3.6	Công ty cổ phần CTN Trà Vinh	44/GP-UBND		Cấp nước sinh hoạt	1084146	592500	Giồng Trôm	Mỹ Chánh	Châu Thành	108	qp2-3	2.100,0
29	CT0.3.7	Công ty cổ phần CTN Trà Vinh	31/GP-UBND		Cấp nước sinh hoạt	1086025	593120	Giồng Trôm	Mỹ Chánh	Châu Thành	130	qp2-3	1.680,0
30	CT0.3.8		31/GP-UBND		Cấp nước sinh hoạt	1085651	593071	Giồng Trôm	Mỹ Chánh	Châu Thành	126	qp2-3	2.400,0
31	CT0.3.9	Công ty cổ phần CTN Trà Vinh	34/GP-UBND		Cấp nước sinh hoạt	1083957	592462	Giồng Trôm	Mỹ Chánh	Châu Thành	126	qp2-3	2.400,0
32	CT0.3.10	Công ty cổ phần CTN Trà Vinh	43/GP-UBND		Cấp nước sinh hoạt	1086592	593217	Đầu Giồng A	Mỹ Chánh	Châu Thành	111,3	qp2-3	2.000,0
33	CT0.3.11	Công ty cổ phần CTN Trà Vinh	14/GP-UBND		Cấp nước sinh hoạt	1086486	592834	Đầu Giồng A	Mỹ Chánh	Châu Thành	115,5	qp2-3	2.200,0

TT		Số hiệu phiếu điều tra	Thông tin chung của công trình				Thông tin giếng khai thác							
			Tên chủ sở hữu công trình	Tình trạng cấp phép		Mục đích sử dụng	Tọa độ VN 2000		Áp/Khóm	Xã/Ph/TT	Huyện/TP/TX	Chiều sâu công trình (m)	Tầng chứa nước khai thác	Lượng khai thác (m ³ /ngày đêm)
				Đã cấp phép	Chưa cấp phép		X	Y						
34	CT0.3.12		Công ty cổ phần CTN Trà Vinh	08/GP-UBND		Cấp nước sinh hoạt	1086401	592526	Đầu Giồng A	Mỹ Chánh	Châu Thành	108	qp ₂₋₃	2.000,0
35	CT0.3.13		Công ty cổ phần CTN Trà Vinh	12/GP-UBND		Cấp nước sinh hoạt	1086320	592290	Đầu Giồng A	Mỹ Chánh	Châu Thành	111	qp ₂₋₃	2.200,0
36	CT0.5.1		Công ty TNHH UTV KT CNNL	10/GP-UBND		Sinh hoạt	1094540	585498	Sâm Bua	Lương Hòa	Châu Thành	110	qp ₂₋₃	12,0
37	CT0.6.1	CT0.6.2	TT Nước sạch và Vệ sinh MTNT tỉnh Trà Vinh	08/GP-UBND		Cấp nước sinh hoạt	1090732	585755	Hòa Lạc C	Lương Hòa A	Châu Thành	112	qp ₂₋₃	880,0
38			08/GP-UBND		Cấp nước sinh hoạt	1090738	585779	Hòa Lạc C	Lương Hòa A	Châu Thành	Châu Thành	112	qp ₂₋₃	880,0
39	CT0.8.1	CT0.8.2	TT Nước sạch và Vệ sinh MTNT tỉnh Trà Vinh	49/GP-UBND		Cấp nước sinh hoạt	1094380	583662	Phú Lâm	Song Lộc	Châu Thành	124	qp ₂₋₃	960,0
40			49/GP-UBND		Cấp nước sinh hoạt	1094427	583661	Phú Lâm	Song Lộc	Châu Thành	Châu Thành	103	qp ₂₋₃	1.200,0
41	CT0.10.1		TT Nước sạch và Vệ sinh MTNT tỉnh Trà Vinh	53/GP-UBND		Cấp nước sinh hoạt	1096424	595948	Quy Nông A	Hòa Lợi	Châu Thành	105	qp ₂₋₃	1.200,0
42	CT0.11.1		TT Nước sạch và Vệ sinh MTNT tỉnh Trà Vinh	66/GP-UBND		Cấp nước sinh hoạt	1092756	598240	Đại Thôn	Phước Hao	Châu Thành	110	qp ₂₋₃	960,0
43	CT0.11.2		TT Nước sạch và Vệ sinh MTNT tỉnh Trà Vinh	16/GP-UBND		Cấp nước sinh hoạt	1092588	598201	Đại Thôn	Phước Hao	Châu Thành	112	qp ₂₋₃	40,0
44	CT0.11.3		TT Nước sạch và Vệ sinh MTNT tỉnh Trà Vinh	55/GP-UBND		Cấp nước sinh hoạt	1092753	598232	Đại Thôn	Phước Hao	Châu Thành	115	qp ₂₋₃	960,0
45	CT0.11.4		TT Nước sạch và Vệ sinh MTNT tỉnh Trà Vinh	66/GP-UBND		Cấp nước sinh hoạt	1092725	598178	Đại Thôn	Phước Hao	Châu Thành	119	qp ₂₋₃	960,0
46	CT0.12.1	CT0.12.2	TT Nước sạch và Vệ sinh MTNT tỉnh Trà Vinh	51/GP-UBND		Cấp nước sinh hoạt	1095395	601084	Rạch Vồn	Hung Mỹ	Châu Thành	120	qp ₂₋₃	1.200,0
47			51/GP-UBND		Cấp nước sinh hoạt	1095369	601077	Rạch Vồn	Hung Mỹ	Châu Thành	Châu Thành	118	qp ₂₋₃	480,0
48	CT0.13.1		TT Nước sạch và Vệ sinh MTNT tỉnh Trà Vinh	02/GP-UBND		Cấp nước sinh hoạt	1093379	609399	Rạch Góc	Long Hòa	Châu Thành	96	qp ₂₋₃	420,0
49	CT0.13.2		TT Nước sạch và Vệ sinh MTNT tỉnh Trà Vinh	56/GP-UBND		Cấp nước sinh hoạt	1093366	609392	Rạch Góc	Long Hòa	Châu Thành	96	qp ₂₋₃	960,0
50	CT0.14.1		TT Nước sạch và Vệ sinh MTNT tỉnh Trà Vinh	01/GP-UBND		Cấp nước sinh hoạt	1095625	606431	Đại Thôn A	Hòa Minh	Châu Thành	133	qp ₂₋₃	45,0

TT	Số hiệu phiếu điều tra	Thông tin chung của công trình				Thông tin giếng khai thác							
		Tên chủ sở hữu công trình	Tình trạng cấp phép		Mục đích sử dụng	Tọa độ VN 2000		Áp/Khóm	Xã/Ph/TT	Huyện/TP/TX	Chiều sâu công trình (m)	Tầng chứa nước khai thác	Lượng khai thác (m ³ /ngày đêm)
			Đã cấp phép	Chưa cấp phép		X	Y						
51	DH0.1.1	TT Nước sạch và Vệ sinh MTNT tỉnh Trà Vinh	04/GP-UBND		Cấp nước sinh hoạt	1062769	603667	Khóm 3	TT. Long Thành	H. Duyên Hải	119	qp ₂₋₃	600,0
52	DH0.1.2	TT Nước sạch và Vệ sinh MTNT tỉnh Trà Vinh	04/GP-UBND		Cấp nước sinh hoạt	1062787	603645	Khóm 3	TT. Long Thành	H. Duyên Hải	120	qp ₂₋₃	1.200,0
53	DH0.2.1	TT Nước sạch và Vệ sinh MTNT tỉnh Trà Vinh	15/GP-UBND		Cấp nước sinh hoạt	1070348	602043	Sóc Ruộng	Ngũ Lạc	H. Duyên Hải	119	qp ₂₋₃	360,0
54	DH0.2.2	Thạch Sao		x	Sản xuất nước đá	1070350	601519	Sóc Ruộng	Ngũ Lạc	H. Duyên Hải	100	qp ₂₋₃	10,5
55	DH0.2.3	TT Nước sạch và Vệ sinh MTNT tỉnh Trà Vinh	19/GP-UBND		Cấp nước sinh hoạt	1069143	601646	Rọ Say	Ngũ Lạc	H. Duyên Hải	108	qp ₂₋₃	960,0
56	DH0.2.4		19/GP-UBND		Cấp nước sinh hoạt	1069143	601622	Rọ Say	Ngũ Lạc	H. Duyên Hải	116	qp ₂₋₃	240,0
57	DH0.4.1	TT Nước sạch và Vệ sinh MTNT tỉnh Trà Vinh	12/GP-UBND		Cấp nước sinh hoạt	1062250	593482	Kinh Đào	Long Vĩnh	H. Duyên Hải	120	qp ₂₋₃	900,0
58	DH0.4.2		12/GP-UBND		Cấp nước sinh hoạt	1062195	593483	Kinh Đào	Long Vĩnh	H. Duyên Hải	120	qp ₂₋₃	900,0
59	DH0.5.1	TT Nước sạch và Vệ sinh MTNT tỉnh Trà Vinh	50/GP-UBND		Cấp nước sinh hoạt	1056469	602418	Định An	Đông Hải	H. Duyên Hải	118	qp ₂₋₃	720,0
60	DH0.5.2		50/GP-UBND		Cấp nước sinh hoạt	1056467	602396	Định An	Đông Hải	H. Duyên Hải	120	qp ₂₋₃	720,0
61	DH0.6.1	TT Nước sạch và Vệ sinh MTNT tỉnh Trà Vinh	27/GP-UBND		Cấp nước sinh hoạt	1068997	596640	Chợ	Đôn Châu	H. Duyên Hải	118	qp ₂₋₃	720,0
62	DH0.6.2		27/GP-UBND		Cấp nước sinh hoạt	1068026	596665	Chợ	Đôn Châu	H. Duyên Hải	115	qp ₂₋₃	720,0
63	DH0.7.1	TT Nước sạch và Vệ sinh MTNT tỉnh Trà Vinh	48/GP-UBND		Cấp nước sinh hoạt	1066679	592658	Chợ	Đôn Xuân	H. Duyên Hải	112	qp ₂₋₃	1.440,0
64	DH0.6.3	TT Nước sạch và Vệ sinh MTNT tỉnh Trà Vinh		x	Cấp nước sinh hoạt	1071027	597188	Bào Môn	Đôn Châu	H. Duyên Hải	110	qp ₂₋₃	100,0
65	TXDH.0.1.1	Công ty cổ phần CTN Trà Vinh	59/GP- BTNMT		Cấp nước sinh hoạt	1064511	610689	Long Thanh	Phường 1	TX. Duyên Hải	250	qp ₁	225,0
66	TXDH.0.1.2		59/GP- BTNMT		Cấp nước sinh hoạt	1064511	610689	Long Thanh	Phường 1	TX. Duyên Hải	170	qp ₂₋₃	225,0
67	TXDH.0.1.3		59/GP- BTNMT		Cấp nước sinh hoạt	1064105	610811	Long Thanh	Phường 1	TX. Duyên Hải	250	qp ₁	225,0
68	TXDH.0.1.4		59/GP- BTNMT		Cấp nước sinh hoạt	1064116	610809	Long Thanh	Phường 1	TX. Duyên Hải	170	qp ₂₋₃	225,0
69	TXDH.0.1.5		59/GP- BTNMT		Cấp nước sinh hoạt	1064396	611010	Long Thanh	Phường 1	TX. Duyên Hải	250	qp ₁	225,0

TT	Số hiệu phiếu điều tra	Thông tin chung của công trình				Thông tin giếng khai thác							
		Tên chủ sở hữu công trình	Tình trạng cấp phép		Mục đích sử dụng	Tọa độ VN 2000		Áp/Khóm	Xã/Ph/TT	Huyện/TP/TX	Chiều sâu công trình (m)	Tầng chứa nước khai thác	Lượng khai thác (m ³ /ngày đêm)
			Đã cấp phép	Chưa cấp phép		X	Y						
70	TXDH.0.1.6		59/GP- BTNMT		Cấp nước sinh hoạt	1064389	611001	Long Thanh	Phường 1	TX. Duyên Hải	170	qp2-3	225,0
71	TXDH.0.1.7		59/GP- BTNMT		Cấp nước sinh hoạt	1064421	610322	Long Thanh	Phường 1	TX. Duyên Hải	250	qp1	225,0
72	TXDH.0.1.8		59/GP- BTNMT		Cấp nước sinh hoạt	1064426	610316	Long Thanh	Phường 1	TX. Duyên Hải	170	qp2-3	225,0
73	TXDH.0.1.9		Huỳnh Công Tiến		x	CN	1065022	610413	Long Thanh	Phường 1	TX. Duyên Hải	105	qp2-3
74	TXDH.0.1.10			x	CN	1065017	610334	Long Thanh	Phường 1	TX. Duyên Hải	105	qp2-3	12,0
75	TXDH.0.1.11			x	CN	1064908	610317	Long Thanh	Phường 1	TX. Duyên Hải	115	qp2-3	12,0
76	TXDH.0.1.12			x	CN	1064921	610299	Long Thanh	Phường 1	TX. Duyên Hải	50	qp3	12,0
77	TXDH.0.1.13	Nguyễn Văn Hoàng		x	SH, CN, T	1064328	609154	Long Thanh	Phường 1	TX. Duyên Hải	120	qp2-3	13,0
78	TXDH.0.1.14	Huỳnh Văn Là		x	SH, CN, T	1064608	608968	Long Thanh	Phường 1	TX. Duyên Hải	120	qp2-3	10,5
79	TXDH.0.1.15	Trần Vũ Phương		x	SH, CN, T	1066547	610135	Long Thanh	Phường 1	TX. Duyên Hải	115	qp2-3	12,0
80	TXDH.0.1.16	Hồ Minh Tân		x	SH, CN	1063778	610320	Long Thanh	Phường 1	TX. Duyên Hải	120	qp2-3	15,0
81	TXDH.0.1.17	Trần Thị Bến		x	SH, CN	1065721	609626	Long Thanh	Phường 1	TX. Duyên Hải	120	qp2-3	20,0
82	TXDH.0.1.18	Nguyễn Văn Cách		x	SH, T	1064945	609788	Long Thanh	Phường 1	TX. Duyên Hải	100	qp2-3	10,5
83	TXDH.0.1.19	Nguyễn Chí Thương		x	SH, CN	1063696	610074	Long Thanh	Phường 1	TX. Duyên Hải	110	qp2-3	15,0
84	TXDH.0.1.20			x	SH, CN	1063697	610070	Long Thanh	Phường 1	TX. Duyên Hải	110	qp2-3	15,0
85	TXDH.0.1.21			x	SH, CN	1063923	610403	Long Thanh	Phường 1	TX. Duyên Hải	110	qp2-3	21,0
86	TXDH.0.1.22	Nguyễn Văn Giát		x	SH, CN, T	1066446	610024	Long Thanh	Phường 1	TX. Duyên Hải	6	qh	11,0

TT		Số hiệu phiếu điều tra	Thông tin chung của công trình				Thông tin giếng khai thác						
			Tên chủ sở hữu công trình	Tình trạng cấp phép		Mục đích sử dụng	Tọa độ VN 2000	Áp/Khóm	Xã/Ph/TT	Huyện/TP/TX	Chiều sâu công trình (m)	Tầng chứa nước khai thác	Lượng khai thác (m ³ /ngày đêm)
				Đã cấp phép	Chưa cấp phép								
87	TXDH.0.1.23	Lê Nguyễn Văn Khoa		x	SH, CN	1063826	610077	Long Thanh	Phường 1	TX. Duyên Hải	120	qp ₂₋₃	15,0
88	TXDH.0.1.24			x	SH, CN	1063896	610168	Long Thanh	Phường 1	TX. Duyên Hải	120	qp ₂₋₃	16,0
89	TXDH.0.1.25	Kiều Văn Huy Cường		x	SH, CN	1065178	610129	Long Thanh	Phường 1	TX. Duyên Hải	120	qp ₂₋₃	11,0
90	TXDH.0.1.26	Trần Văn Chi		x	SH, CN	1063794	609908	Long Thanh	Phường 1	TX. Duyên Hải	120	qp ₂₋₃	13,0
91	TXDH.0.1.27	TT Nước sạch và Vệ sinh MTNT tỉnh Trà Vinh	09/GP-UBND		Cấp nước sinh hoạt	1067306	610288	Bến Chuối	Phường 1	TX. Duyên Hải	117	qp ₂₋₃	1.000,0
92	TXDH.0.1.28		09/GP-UBND		Cấp nước sinh hoạt	1067278	610269	Bến Chuối	Phường 1	TX. Duyên Hải	117	qp ₂₋₃	1.000,0
93	TXDH.0.1.29		09/GP-UBND		Cấp nước sinh hoạt	1067309	610296	Bến Chuối	Phường 1	TX. Duyên Hải	117	qp ₂₋₃	
94	TXDH.0.1.30	Nguyễn Thành Phước		x	SH, CN, T	1067249	610335	Bến Chuối	Phường 1	TX. Duyên Hải	10	qh	10,5
95	TXDH.0.1.31	Nhà máy nước đá Triều Lệ		x	SH, Khác	1067135	610108	Bến Chuối	Phường 1	TX. Duyên Hải	120	qp ₂₋₃	16,0
96	TXDH.0.1.32	Kiều Văn Dũng		x	SH, CN, T	1067135	610063	Bến Chuối	Phường 1	TX. Duyên Hải	6	qh	11,0
97	TXDH.0.1.33	Ngô Minh Lang		x	SH, CN, T	1068011	610641	Bến Chuối	Phường 1	TX. Duyên Hải	110	qp ₂₋₃	10,5
98	TXDH.0.1.34	Kiều Văn Thiên		x	SH, CN, T	1067790	610748	Bến Chuối	Phường 1	TX. Duyên Hải	100	qp ₂₋₃	17,0
99	TXDH.0.1.35			x	SH, CN, T	1067792	610693	Bến Chuối	Phường 1	TX. Duyên Hải	90	qp ₃	10,5
100	TXDH.0.1.36		x	SH, CN, T	1067696	610851	Bến Chuối	Phường 1	TX. Duyên Hải	100	qp ₂₋₃	16,0	
101	TXDH.0.1.37	Nguyễn Thành Lợi		x	SH, CN, T	1067347	610365	Bến Chuối	Phường 1	TX. Duyên Hải	10	qh	10,5
102	TXDH.0.1.38	Nguyễn Văn Việt		x	SH, CN, T	1067345	610346	Bến Chuối	Phường 1	TX. Duyên Hải	10	qh	10,5
103	TXDH.0.1.39	Phạm Văn Lâm		x	SH, CN, T	1067308	610375	Bến Chuối	Phường 1	TX. Duyên Hải	10	qh	11,0

TT	Số hiệu phiếu điều tra	Thông tin chung của công trình				Thông tin giếng khai thác							
		Tên chủ sở hữu công trình	Tình trạng cấp phép		Mục đích sử dụng	Tọa độ VN 2000		Áp/Khóm	Xã/Ph/TT	Huyện/TP/TX	Chiều sâu công trình (m)	Tầng chứa nước khai thác	Lượng khai thác (m ³ /ngày đêm)
			Đã cấp phép	Chưa cấp phép		X	Y						
104	TXDH.0.2.1	TT Nước sạch và Vệ sinh MTNT tỉnh Trà Vinh	35/GP-UBND		Cấp nước sinh hoạt	1072028	609969	Khóm 1	Phường 2	TX. Duyên Hải	115	qp ₂₋₃	1.200,0
105	TXDH.0.2.2		35/GP-UBND		Cấp nước sinh hoạt	1072037	609960	Khóm 1	Phường 2	TX. Duyên Hải	116	qp ₂₋₃	400,0
106	TXDH.0.2.3	Lê Minh Nghĩa		x	SH, CN, T	1071983	610496	Khóm 1	Phường 2	TX. Duyên Hải	100	qp ₂₋₃	10,5
107	TXDH.0.2.4	Lê Văn Tâm		x	SH, CN, T	1072242	610395	Khóm 1	Phường 2	TX. Duyên Hải	12	qh	10,5
108	TXDH.0.2.5	Nguyễn Văn Bước		x	SH, CN, T	1072032	610520	Khóm 1	Phường 2	TX. Duyên Hải	98	qp ₃	10,5
109	TXDH.0.2.6	Đặng Văn Lê		x	SH, CN, T	1071929	610580	Khóm 1	Phường 2	TX. Duyên Hải	96	qp ₃	12,0
110	TXDH.0.2.7	Trương Văn Re		x	SH, CN, T	1072235	610427	Khóm 1	Phường 2	TX. Duyên Hải	10	qh	11,0
111	TXDH.0.2.8	Nguyễn Văn Đực		x	SH, CN, T	1072056	610939	Khóm 1	Phường 2	TX. Duyên Hải	110	qp ₂₋₃	10,5
112	TXDH.0.2.9	Nguyễn Thị Thu Vân		x	SH, CN, T	1072409	610509	Khóm 1	Phường 2	TX. Duyên Hải	8	qh	10,5
113	TXDH.0.2.10	Võ Minh Hòa		x	SH, CN, T	1072184	610890	Khóm 1	Phường 2	TX. Duyên Hải	110	qp ₂₋₃	11,0
114	TXDH.0.2.11	Đặng Văn Chầy		x	SH, CN, T	1071949	610614	Khóm 1	Phường 2	TX. Duyên Hải	100	qp ₂₋₃	10,5
115	TXDH.0.2.12	Nguyễn Văn Hoàng		x	SH, CN, T	1072185	610679	Khóm 1	Phường 2	TX. Duyên Hải	11	qh	11,0
116	TXDH.0.2.13	Nguyễn Văn Trường		x	SH, CN, T	1072198	610685	Khóm 1	Phường 2	TX. Duyên Hải	11	qh	10,5
117	TXDH.0.2.14	Quảng Thành Tho		x	SH, CN, T	1072101	610821	Khóm 1	Phường 2	TX. Duyên Hải	6	qh	11,0
118	TXDH.0.2.15	Lê Văn Tuấn		x	SH, CN, T	1072079	609604	Khóm 1	Phường 2	TX. Duyên Hải	100	qp ₂₋₃	11,0
119	TXDH.0.2.16	Lê Văn Bé Ba		x	SH, CN, T	1072084	609620	Khóm 1	Phường 2	TX. Duyên Hải	110	qp ₂₋₃	10,5
120	TXDH.0.2.17	Dương Văn Khanh		x	SH, CN, T	1071802	609739	Khóm 1	Phường 2	TX. Duyên Hải	5	qh	10,5
121	TXDH.0.2.18	Mai Văn Đực		x	SH, CN, T	1071825	609667	Khóm 1	Phường 2	TX. Duyên Hải	95	qp ₃	11,0

TT	Số hiệu phiếu điều tra	Thông tin chung của công trình				Thông tin giếng khai thác							
		Tên chủ sở hữu công trình	Tình trạng cấp phép		Mục đích sử dụng	Tọa độ VN 2000		Áp/Khóm	Xã/Ph/TT	Huyện/TP/TX	Chiều sâu công trình (m)	Tầng chứa nước khai thác	Lượng khai thác (m ³ /ngày đêm)
			Đã cấp phép	Chưa cấp phép		X	Y						
122	TXDH.0.2.19	Trần Văn Bảy		x	SH, T	1071638	609986	Khóm 1	Phường 2	TX. Duyên Hải	95	qp ₃	11,0
123	TXDH.0.2.20	Nguyễn Văn Thị		x	SH, CN	1071459	609929	Khóm 1	Phường 2	TX. Duyên Hải	6	qh	13,0
124	TXDH.0.2.21	Nguyễn Văn Thâm		x	SH, CN, T	1071607	609978	Khóm 1	Phường 2	TX. Duyên Hải	110	qp ₂₋₃	10,5
125	TXDH.0.2.22	Trần Thị Hai		x	SH, CN, T	1071727	609981	Khóm 1	Phường 2	TX. Duyên Hải	100	qp ₂₋₃	10,5
126	TXDH.0.2.23	Trần Thanh Tấn		x	Khác	1071735	609600	Khóm 1	Phường 2	TX. Duyên Hải	90	qp ₃	10,5
127	TXDH.0.2.24	Trần Văn Tel		x	SH, CN, T	1071811	609651	Khóm 1	Phường 2	TX. Duyên Hải	90	qp ₃	10,5
128	TXDH.0.2.25	Nguyễn Văn Hùng		x	SH, CN, T	1071568	609927	Khóm 1	Phường 2	TX. Duyên Hải	100	qp ₂₋₃	10,5
129	TXDH.0.2.26	Huỳnh Văn Thanh		x	SH, CN, T	1072221	610278	Khóm 1	Phường 2	TX. Duyên Hải	100	qp ₂₋₃	11,0
130	TXDH.0.2.27	Huỳnh Văn Đăng		x	SH, CN	1072201	610374	Khóm 1	Phường 2	TX. Duyên Hải	10	qh	12,0
131	TXDH.0.2.28	Huỳnh Văn Đực		x	SH, CN, T	1072216	610366	Khóm 1	Phường 2	TX. Duyên Hải	12	qh	11,0
132	TXDH.0.2.29	Nguyễn Văn Ngàn		x	SH, CN, T	1071493	609966	Khóm 1	Phường 2	TX. Duyên Hải	6	qh	10,5
133	TXDH.0.2.30	Trần Thị Lãng		x	SH, CN, T	1072012	609528	Khóm 1	Phường 2	TX. Duyên Hải	100	qp ₂₋₃	10,5
134	TXDH.0.2.31	Lâm Thị Điều		x	SH, CN, T	1072304	610475	Khóm 1	Phường 2	TX. Duyên Hải	30	qp ₃	11,0
135	TXDH.0.2.32	Nguyễn Văn Hòa		x	SH, CN, T	1071720	609393	Khóm 1	Phường 2	TX. Duyên Hải	90	qp ₃	10,5
136	TXDH.0.2.33	Nhà máy nước đá Du Hằng		x	Khác	1072211	610175	Khóm 1	Phường 2	TX. Duyên Hải	120	qp ₂₋₃	20,0
137	TXDH.0.2.34	Nguyễn Văn Nhanh		x	SH, CN, T	1071595	609957	Khóm 1	Phường 2	TX. Duyên Hải	130	qp ₂₋₃	11,0
138	TXDH.0.2.35	Kiều Văn Thiên		x	T	1067711	609739	Khóm 2	Phường 2	TX. Duyên Hải	110	qp ₂₋₃	13,0

TT	Số hiệu phiếu điều tra	Thông tin chung của công trình				Thông tin giếng khai thác							
		Tên chủ sở hữu công trình	Tình trạng cấp phép		Mục đích sử dụng	Tọa độ VN 2000		Áp/Khóm	Xã/Ph/TT	Huyện/TP/TX	Chiều sâu công trình (m)	Tầng chứa nước khai thác	Lượng khai thác (m ³ /ngày đêm)
			Đã cấp phép	Chưa cấp phép		X	Y						
139	TXDH.0.2.36	Trần Văn Đông		x	SH, SX	1070946	613021	30/4	Phường 2	TX. Duyên Hải	120	qp ₂₋₃	350,0
140	TXDH.0.2.37	Trần Văn Út		x	Khác	1070690	611771	30/4	Phường 2	TX. Duyên Hải	120	qp ₂₋₃	15,0
141	TXDH.0.2.38	Hồ Thiện Tuấn Anh		x	Khác	1070892	613074	30/4	Phường 2	TX. Duyên Hải	120	qp ₂₋₃	10,0
142	TXDH.0.2.39	TT Nước sạch và Vệ sinh	75/GP-UBND		Cấp nước sinh hoạt	1070965	612542	30/4	Phường 2	TX. Duyên Hải	102	qp ₂₋₃	800,0
143	TXDH.0.2.40	MTNT tỉnh Trà Vinh	75/GP-UBND		Cấp nước sinh hoạt	1070962	612537	30/4	Phường 2	TX. Duyên Hải	102	qp ₂₋₃	
144	TXDH.0.2.41	Nguyễn Văn Luận		x	CN, T	1067262	603920	Giồng Ôi	Long Toàn	TX. Duyên Hải	105	qp ₂₋₃	10,5
145	TXDH.0.2.42	Võ Hoàng Bé		x	Khác	1066939	605961	Giồng Trôm	Long Toàn	TX. Duyên Hải	105	qp ₂₋₃	10,0
146	TXDH.0.2.43	Nguyễn Văn Ty		x	SH, Khác	1067069	607212	Giồng Trôm	Long Toàn	TX. Duyên Hải	102	qp ₂₋₃	10,0
147	TXDH.0.2.44	Huỳnh Văn Lẹ		x	Khác	1067248	606117	Giồng Trôm	Long Toàn	TX. Duyên Hải	105	qp ₂₋₃	10,0
148	TXDH.0.2.45	Trương Thị Trang		x	Khác	1064874	608008	Thống Nhất	Long Toàn	TX. Duyên Hải	120	qp ₂₋₃	12,0
149	TXDH.0.3.1	Châu Thị Lau		x	SH, CN, T	1071374	611384	Áp 10	Long Hữu	TX. Duyên Hải	110	qp ₂₋₃	10,5
150	TXDH.0.3.2			x	SH, CN, T	1071356	611413	Áp 10	Long Hữu	TX. Duyên Hải	90	qp ₃	10,0
151	TXDH.0.3.3	Nguyễn Văn Kết		x	SH, T	1071560	611382	Áp 10	Long Hữu	TX. Duyên Hải	120	qp ₂₋₃	10,0
152	TXDH.0.3.4	Lê Hoàng Sơn		x	SH, CN, T	1071558	611016	Áp 10	Long Hữu	TX. Duyên Hải	110	qp ₂₋₃	10,0
153	TXDH.0.3.5	Trần Văn Lập		x	SH, CN, T	1071706	611290	Áp 10	Long Hữu	TX. Duyên Hải	110	qp ₂₋₃	10,0
154	TXDH.0.3.6	Nguyễn Văn Đoàn		x	SH, T	1071737	611536	Áp 10	Long Hữu	TX. Duyên Hải	110	qp ₂₋₃	12,0
155	TXDH.0.3.7	Trần Văn Nhanh		x	SH, T	1071800	611584	Áp 10	Long Hữu	TX. Duyên Hải	120	qp ₂₋₃	11,0
156	TXDH.0.3.8			x	SH, T	1071710	611390	Áp 10	Long Hữu	TX. Duyên Hải	90	qp ₃	10,0

TT	Số hiệu phiếu điều tra	Thông tin chung của công trình				Thông tin giếng khai thác							
		Tên chủ sở hữu công trình	Tình trạng cấp phép		Mục đích sử dụng	Tọa độ VN 2000		Áp/Khóm	Xã/Ph/TT	Huyện/TP/TX	Chiều sâu công trình (m)	Tầng chứa nước khai thác	Lượng khai thác (m ³ /ngày đêm)
			Đã cấp phép	Chưa cấp phép		X	Y						
157	TXDH.0.3.9	Trần Văn Tuổi		x	SH, T	1071680	611383	Áp 10	Long Hữu	TX. Duyên Hải	90	qp ₃	10,0
158	TXDH.0.3.10	Trần Văn Phước		x	SH, CN, T	1071657	611469	Áp 10	Long Hữu	TX. Duyên Hải	90	qp ₃	10,0
159	TXDH.0.3.11	Huỳnh Văn Trí		x	SH, T	1071746	611342	Áp 10	Long Hữu	TX. Duyên Hải	100	qp ₂₋₃	10,0
160	TXDH.0.3.12	Nguyễn Công Thành		x	SH, CN, T	1071312	611400	Áp 10	Long Hữu	TX. Duyên Hải	100	qp ₂₋₃	10,0
161	TXDH.0.3.13	Lâm Văn Điền		x	SH, T	1072960	610756	Áp 11	Long Hữu	TX. Duyên Hải	60	qp ₃	10,0
162	TXDH.0.3.14	Lê Văn Việt		x	SH, CN, T	1072395	612762	Áp 11	Long Hữu	TX. Duyên Hải	85	qp ₃	11,0
163	TXDH.0.3.15	Nguyễn Văn Hiếu		x	SH, CN	1073563	612324	Áp 11	Long Hữu	TX. Duyên Hải	120	qp ₂₋₃	10,0
164	TXDH.0.3.16	Phạm Việt Hùng		x	SH, Khác	1073579	612650	Áp 11	Long Hữu	TX. Duyên Hải	120	qp ₂₋₃	11,0
165	TXDH.0.3.17	Nguyễn Văn Sĩ		x	SH, T	1074877	611891	Áp 11	Long Hữu	TX. Duyên Hải	100	qp ₂₋₃	11,0
166	TXDH.0.3.18	Nguyễn Thị Ngọc		x	SH, CN, T	1074702	612452	Áp 11	Long Hữu	TX. Duyên Hải	90	qp ₃	10,0
167	TXDH.0.3.19	Đương Văn Trọn		x	SH, T	1072803	610746	Áp 11	Long Hữu	TX. Duyên Hải	100	qp ₂₋₃	10,0
168	TXDH.0.3.20			x	SH, T	1072909	610694	Áp 11	Long Hữu	TX. Duyên Hải	100	qp ₂₋₃	10,0
169	TXDH.0.3.21			x	SH, T	1073246	610534	Áp 11	Long Hữu	TX. Duyên Hải	100	qp ₂₋₃	10,0
170	TXDH.0.3.22	Trương Văn Cam		x	SH, T	1072848	610726	Áp 11	Long Hữu	TX. Duyên Hải	100	qp ₂₋₃	11,0
171	TXDH.0.3.23			x	SH, CN	1074185	610872	Áp 11	Long Hữu	TX. Duyên Hải	110	qp ₂₋₃	10,0
172	TXDH.0.3.24	Nguyễn Phước Hòa		x	SH, T	1074190	610922	Áp 11	Long Hữu	TX. Duyên Hải	100	qp ₂₋₃	10,0
173	TXDH.0.3.25	Lâm Minh Thế		x	SH, CN, T	1074301	611134	Áp 11	Long Hữu	TX. Duyên Hải	100	qp ₂₋₃	10,0
174	TXDH.0.3.26	Trần Văn Bụi		x	SH, T	1074704	611761	Áp 11	Long Hữu	TX. Duyên Hải	110	qp ₂₋₃	11,0

TT	Số hiệu phiếu điều tra	Thông tin chung của công trình				Thông tin giếng khai thác							
		Tên chủ sở hữu công trình	Tình trạng cấp phép		Mục đích sử dụng	Tọa độ VN 2000		Áp/Khóm	Xã/Ph/TT	Huyện/TP/TX	Chiều sâu công trình (m)	Tầng chứa nước khai thác	Lượng khai thác (m ³ /ngày đêm)
			Đã cấp phép	Chưa cấp phép		X	Y						
175	TXDH.0.3.27	Huỳnh Chí Cường		x	SH, CN, T	1071920	608576	Áp 12	Long Hữu	TX. Duyên Hải	10	qh	10,5
176	TXDH.0.3.28			x	SH, CN, T	1071722	608581	Áp 12	Long Hữu	TX. Duyên Hải	110	qp ₂₋₃	10,0
177	TXDH.0.3.29	Lê Văn Sáu		x	SH, T	1072553	609308	Áp 12	Long Hữu	TX. Duyên Hải	10	qh	10,0
178	TXDH.0.3.30	Bùi Văn Thuận		x	SH, CN, T	1072949	609260	Áp 12	Long Hữu	TX. Duyên Hải	90	qp ₃	10,0
179	TXDH.0.3.31	Nguyễn Văn Thanh		x	SH, CN	1073089	609041	Áp 12	Long Hữu	TX. Duyên Hải	90	qp ₃	10,0
180	TXDH.0.3.32	Nguyễn Tuấn Kiệt		x	SH, T	1072763	608571	Áp 12	Long Hữu	TX. Duyên Hải	110	qp ₂₋₃	11,0
181	TXDH.0.3.33	Trương Hoài Em		x	SH, CN, T	1072076	608725	Áp 12	Long Hữu	TX. Duyên Hải	100	qp ₂₋₃	11,0
182	TXDH.0.3.34			x	SH, CN, T	1072033	608740	Áp 12	Long Hữu	TX. Duyên Hải	100	qp ₂₋₃	10,0
183	TXDH.0.3.35	Nguyễn Di Thanh		x	SH, T	1072069	608828	Áp 12	Long Hữu	TX. Duyên Hải	10	qh	10,0
184	TXDH.0.3.36			x	SH, T	1071928	608873	Áp 12	Long Hữu	TX. Duyên Hải	10	qh	10,0
185	TXDH.0.3.37			x	SH, T	1072261	608783	Áp 12	Long Hữu	TX. Duyên Hải	10	qh	10,0
186	TXDH.0.3.38	Nguyễn Văn Nguyễn		x	CN, T	1071979	609334	Áp 12	Long Hữu	TX. Duyên Hải	100	qp ₂₋₃	12,0
187	TXDH.0.3.39	Trương Văn Chiếu		x	CN, T	1072873	608835	Áp 12	Long Hữu	TX. Duyên Hải	80	qp ₃	11,0
188	TXDH.0.3.40	Ngũ Văn Mắm		x	CN, T	1071942	609325	Áp 12	Long Hữu	TX. Duyên Hải	110	qp ₂₋₃	10,0
189	TXDH.0.3.41	Phạm Văn Lít		x	SH, T	1072058	609003	Áp 12	Long Hữu	TX. Duyên Hải	98	qp ₃	10,0
190	TXDH.0.3.42	Đặng Văn Mười		x	SH, CN, T	1071783	608411	Áp 12	Long Hữu	TX. Duyên Hải	110	qp ₂₋₃	10,0
191	TXDH.0.3.43	Hồ Văn Vũ		x	SH, CN, T	1073065	609014	Áp 12	Long Hữu	TX. Duyên Hải	80	qp ₃	10,0
192	TXDH.0.3.44	Lê Văn Lép		x	SH, T	1072110	609121	Áp 12	Long Hữu	TX. Duyên Hải	110	qp ₂₋₃	10,0

TT	Số hiệu phiếu điều tra	Thông tin chung của công trình				Thông tin giếng khai thác							
		Tên chủ sở hữu công trình	Tình trạng cấp phép		Mục đích sử dụng	Tọa độ VN 2000		Áp/Khóm	Xã/Ph/TT	Huyện/TP/TX	Chiều sâu công trình (m)	Tầng chứa nước khai thác	Lượng khai thác (m ³ /ngày đêm)
			Đã cấp phép	Chưa cấp phép		X	Y						
193	TXDH.0.3.45	Võ Duy Khánh		x	SH, T	1072300	609115	Áp 12	Long Hữu	TX. Duyên Hải	110	qp ₂₋₃	11,0
194	TXDH.0.3.46	Trương Văn Hồng		x	SH, T	1071979	608811	Áp 12	Long Hữu	TX. Duyên Hải	110	qp ₂₋₃	13,0
195	TXDH.0.3.47	Mai Thị Thạo		x	SH, CN, T	1071783	608727	Áp 12	Long Hữu	TX. Duyên Hải	105	qp ₂₋₃	10,0
196	TXDH.0.3.48	Mai Văn Sánh		x	SH, T	1071819	608764	Áp 12	Long Hữu	TX. Duyên Hải	100	qp ₂₋₃	10,0
197	TXDH.0.3.49	Hà Thị Ty		x	SH, CN, T	1071666	608619	Áp 12	Long Hữu	TX. Duyên Hải	109	qp ₂₋₃	10,0
198	TXDH.0.3.50	Đặng Văn Thủ		x	SH, CN, T	1071708	608664	Áp 12	Long Hữu	TX. Duyên Hải	60	qp ₃	11,0
199	TXDH.0.3.51	Đặng Phương Thảo		x	SH, CN, T	1071678	608718	Áp 12	Long Hữu	TX. Duyên Hải	100	qp ₂₋₃	10,0
200	TXDH.0.3.52	Trương Văn Chính		x	SH, CN, T	1072103	608869	Áp 12	Long Hữu	TX. Duyên Hải	110	qp ₂₋₃	13,0
201	TXDH.0.3.53			x	SH, CN, T	1071768	608954	Áp 12	Long Hữu	TX. Duyên Hải	110	qp ₂₋₃	13,0
202	TXDH.0.3.54	Lê Thị Liêm		x	T	1071476	607794	Áp 13	Long Hữu	TX. Duyên Hải	106	qp ₂₋₃	10,0
203	TXDH.0.3.55	Trần Văn Quân		x	SH, CN, T	1071683	607628	Áp 13	Long Hữu	TX. Duyên Hải	95	qp ₃	10,0
204	TXDH.0.3.56	Phạm Minh Đực		x	CN, T	1071267	607392	Áp 13	Long Hữu	TX. Duyên Hải	120	qp ₂₋₃	10,0
205	TXDH.0.3.57	Dương Văn Hiệp		x	CN, T	1071271	607355	Áp 13	Long Hữu	TX. Duyên Hải	95	qp ₃	11,0
206	TXDH.0.3.58	Dương Văn Cách		x	SH, T	1071886	608211	Áp 13	Long Hữu	TX. Duyên Hải	106	qp ₂₋₃	10,0
207	TXDH.0.3.59			x	SH, T	1071796	608225	Áp 13	Long Hữu	TX. Duyên Hải	106	qp ₂₋₃	10,0
208	TXDH.0.3.60	Võ Thị Phương		x	SH, CN, T	1071505	607093	Áp 13	Long Hữu	TX. Duyên Hải	120	qp ₂₋₃	10,0
209	TXDH.0.3.61			x	SH, CN, T	1071505	607143	Áp 13	Long Hữu	TX. Duyên Hải	120	qp ₂₋₃	10,0
210	TXDH.0.3.62	Nguyễn Văn Đương		x	T	1071856	608309	Áp 13	Long Hữu	TX. Duyên Hải	106	qp ₂₋₃	10,0

TT	Số hiệu phiếu điều tra	Thông tin chung của công trình				Thông tin giếng khai thác							
		Tên chủ sở hữu công trình	Tình trạng cấp phép		Mục đích sử dụng	Tọa độ VN 2000	Áp/Khóm	Xã/Ph/TT	Huyện/TP/TX	Chiều sâu công trình (m)	Tầng chứa nước khai thác	Lượng khai thác (m ³ /ngày đêm)	
			Đã cấp phép	Chưa cấp phép									X
211	TXDH.0.3.63	Dương Văn Thắng		x	SH, CN, T	1071804	608250	Áp 13	Long Hữu	TX. Duyên Hải	106	qp ₂₋₃	12,0
212	TXDH.0.3.64	Bùi Văn Miên		x	T	1071895	608264	Áp 13	Long Hữu	TX. Duyên Hải	106	qp ₂₋₃	12,0
213	TXDH.0.3.65	Dương Thị Thu Hồng		x	SH, CN, T	1071055	607437	Áp 13	Long Hữu	TX. Duyên Hải	123	qp ₂₋₃	10,0
214	TXDH.0.3.66	Lâm Văn Điền		x	T	1071351	607969	Áp 13	Long Hữu	TX. Duyên Hải	6	qh	11,0
215	TXDH.0.3.67	Võ Văn Hồ		x	CN, T	1071179	607740	Áp 13	Long Hữu	TX. Duyên Hải	98	qp ₃	10,0
216	TXDH.0.3.68	Huỳnh Thị Kỳ		x	CN, T	1071048	607199	Áp 13	Long Hữu	TX. Duyên Hải	110	qp ₂₋₃	10,0
217	TXDH.0.3.69	Lý Thị Uyên		x	CN, T	1071179	606236	Áp 14	Long Hữu	TX. Duyên Hải	110	qp ₂₋₃	11,0
218	TXDH.0.3.70	Lý Thị Thủy		x	CN, T	1071177	606219	Áp 14	Long Hữu	TX. Duyên Hải	110	qp ₂₋₃	10,0
219	TXDH.0.3.71	Nguyễn Chí Thiện		x	T	1071170	606609	Áp 14	Long Hữu	TX. Duyên Hải	111	qp ₂₋₃	10,0
220	TXDH.0.3.72			x	T	1071166	606589	Áp 14	Long Hữu	TX. Duyên Hải	111	qp ₂₋₃	10,0
221	TXDH.0.3.73	Huỳnh Văn Quốc		x	T	1071571	606925	Áp 14	Long Hữu	TX. Duyên Hải	106	qp ₂₋₃	10,0
222	TXDH.0.3.74			x	T	1071571	606924	Áp 14	Long Hữu	TX. Duyên Hải	106	qp ₂₋₃	10,0
223	TXDH.0.3.75			x	T	1071621	606903	Áp 14	Long Hữu	TX. Duyên Hải	106	qp ₂₋₃	10,0
224	TXDH.0.3.76	Huỳnh Văn Đoàn		x	T	1070863	606509	Áp 14	Long Hữu	TX. Duyên Hải	106	qp ₂₋₃	10,0
225	TXDH.0.3.77	Phạm Thị Gọn		x	SH, CN, T	1071172	606425	Áp 14	Long Hữu	TX. Duyên Hải	90	qp ₃	11,0
226	TXDH.0.3.78	Phạm Văn Chuẩn		x	T	1070970	606492	Áp 14	Long Hữu	TX. Duyên Hải	110	qp ₂₋₃	10,0
227	TXDH.0.3.79	Lê Thị Hồng Lạc		x	SH, T	1070949	606944	Áp 14	Long Hữu	TX. Duyên Hải	95	qp ₃	10,0

TT	Số hiệu phiếu điều tra	Thông tin chung của công trình				Thông tin giếng khai thác							
		Tên chủ sở hữu công trình	Tình trạng cấp phép		Mục đích sử dụng	Tọa độ VN 2000		Áp/Khóm	Xã/Ph/TT	Huyện/TP/TX	Chiều sâu công trình (m)	Tầng chứa nước khai thác	Lượng khai thác (m ³ /ngày đêm)
			Đã cấp phép	Chưa cấp phép		X	Y						
228	TXDH.0.3.80	Phan Văn Nhi		x	T	1071006	607136	Áp 14	Long Hữu	TX. Duyên Hải	105	qp ₂₋₃	10,0
229	TXDH.0.3.81			x	T	1071009	607145	Áp 14	Long Hữu	TX. Duyên Hải	105	qp ₂₋₃	10,0
230	TXDH.0.3.82	Nguyễn Tuấn Khanh		x	SH, CN, T	1071108	607101	Áp 14	Long Hữu	TX. Duyên Hải	90	qp ₃	10,0
231	TXDH.0.3.83			x	SH, CN, T	1071083	607096	Áp 14	Long Hữu	TX. Duyên Hải	90	qp ₃	10,0
232	TXDH.0.3.84	Nguyễn Văn Xĩa		x	T	1071503	606580	Áp 14	Long Hữu	TX. Duyên Hải	110	qp ₂₋₃	10,0
233	TXDH.0.6.1	Trần Văn Hồn		x	CN	1072520	616174	1	Hiệp Thạnh	TX. Duyên Hải	115	qp ₂₋₃	16,0
234	TXDH.0.6.2	Đặng Văn Tuấn		x	CN	1072327	616290	1	Hiệp Thạnh	TX. Duyên Hải	115	qp ₂₋₃	15,0
235	TXDH.0.6.3	Lê Văn Đăng		x	CN	1071919	616289	1	Hiệp Thạnh	TX. Duyên Hải	115	qp ₂₋₃	15,0
236	TXDH.0.6.4	Nguyễn Văn Âm		x	CN	1072144	616324	1	Hiệp Thạnh	TX. Duyên Hải	117	qp ₂₋₃	15,0
237	TXDH.0.6.5	Nguyễn Hoàng Vinh		x	CN	1075725	615401	1	Hiệp Thạnh	TX. Duyên Hải	110	qp ₂₋₃	10,0
238	TXDH.0.6.6	Nguyễn Văn Hường		x	SH, CN	1075652	613721	1	Hiệp Thạnh	TX. Duyên Hải	108	qp ₂₋₃	12,0
239	TXDH.0.6.7	Lê Văn Do		x	SH, CN	1075929	615210	1	Hiệp Thạnh	TX. Duyên Hải	95	qp ₃	10,0
240	TXDH.0.6.8	Ngô Văn Trường		x	SH, CN	1075905	615481	1	Hiệp Thạnh	TX. Duyên Hải	90	qp ₃	12,0
241	TXDH.0.6.9	Lương Hoàng Tro		x	CN	1076809	615044	1	Hiệp Thạnh	TX. Duyên Hải	280	qp ₁	20,0
242	TXDH.0.6.10	Ngô Văn Em		x	CN, T	1077469	615709	1	Hiệp Thạnh	TX. Duyên Hải	5	qh	10,0
243	TXDH.0.6.11	Đỗ Văn Sáng		x	SH, CN, T	1077464	615611	1	Hiệp Thạnh	TX. Duyên Hải	6	qh	10,0
244	TXDH.0.6.12	Võ Văn Việt		x	CN, T	1077280	615714	1	Hiệp Thạnh	TX. Duyên Hải	90	qp ₃	11,0
245	TXDH.0.6.13	Phạm Văn Bưng		x	SH, CN, T	1077375	615548	1	Hiệp Thạnh	TX. Duyên Hải	90	qp ₃	11,0

TT		Số hiệu phiếu điều tra	Thông tin chung của công trình				Thông tin giếng khai thác								
			Tên chủ sở hữu công trình	Tình trạng cấp phép		Mục đích sử dụng	Tọa độ VN 2000	Áp/Khóm	Xã/Ph/TT	Huyện/TP/TX	Chiều sâu công trình (m)	Tầng chứa nước khai thác	Lượng khai thác (m ³ /ngày đêm)		
				Đã cấp phép	Chưa cấp phép									X	Y
246	TXDH.0.6.14		Nguyễn Văn Diễn		x	CN, T	1077421	615652	1		Hiệp Thạnh	TX. Duyên Hải	6	qh	10,0
247	TXDH.0.6.15		Phan Kim Long		x	CN, T	1077287	615415	1		Hiệp Thạnh	TX. Duyên Hải	95	qp ₃	10,0
248	TXDH.0.6.16		Nguyễn Văn Hải		x	CN, T	1077432	615526	1		Hiệp Thạnh	TX. Duyên Hải	8	qh	10,0
249	TXDH.0.6.17		Phan Văn Huân		x	CN	1077437	615868	1		Hiệp Thạnh	TX. Duyên Hải	5	qh	10,0
250	TXDH.0.6.18		Cao Minh Phúc		x	SH, CN, T	1077311	614895	1		Hiệp Thạnh	TX. Duyên Hải	110	qp ₂₋₃	10,0
251	TXDH.0.6.19		Cao Hoàng Giang		x	SH, T	1077383	614859	1		Hiệp Thạnh	TX. Duyên Hải	110	qp ₂₋₃	10,0
252	TXDH.0.6.20	Nguyễn Văn Ninh			x	SH, Khác	1074841	615416		Cây Da	Hiệp Thạnh	TX. Duyên Hải	110	qp ₂₋₃	15,0
253	TXDH.0.6.21				x	SH, Khác	1075129	615437		Cây Da	Hiệp Thạnh	TX. Duyên Hải	120	qp ₂₋₃	15,0
254	TXDH.0.6.22				x	SH, Khác	1075134	615371		Cây Da	Hiệp Thạnh	TX. Duyên Hải	110	qp ₂₋₃	15,0
255	TXDH.0.6.23				x	SH, Khác	1074986	615398		Cây Da	Hiệp Thạnh	TX. Duyên Hải	115	qp ₂₋₃	15,0
256	TXDH.0.6.24	Trần Văn Về			x	Khác	1076427	615569		Cây Da	Hiệp Thạnh	TX. Duyên Hải	97	qp ₃	10,0
257	TXDH.0.6.25				x	Khác	1075986	615568		Cây Da	Hiệp Thạnh	TX. Duyên Hải	111	qp ₂₋₃	12,0
258	TXDH.0.6.26				x	Khác	1076379	615586		Cây Da	Hiệp Thạnh	TX. Duyên Hải	115	qp ₂₋₃	11,0
259	TXDH.0.6.27				x	Khác	1076368	615603		Cây Da	Hiệp Thạnh	TX. Duyên Hải	125	qp ₂₋₃	15,0
260	TXDH.0.6.28	Dương Văn Nghĩa			x	Khác	1076238	614032		Cây Da	Hiệp Thạnh	TX. Duyên Hải	95	qp ₃	13,0
261	TXDH.0.6.29					x	Khác	1076176	613922		Cây Da	Hiệp Thạnh	TX. Duyên Hải	97	qp ₃
262	TXDH.0.6.30	Nguyễn Văn Tân			x	Khác	1076557	614648		Cây Da	Hiệp Thạnh	TX. Duyên Hải	115	qp ₂₋₃	10,0
263	TXDH.0.6.31					x	Khác	1076644	614772		Cây Da	Hiệp Thạnh	TX. Duyên Hải	110	qp ₂₋₃

TT		Số hiệu phiếu điều tra	Thông tin chung của công trình				Thông tin giếng khai thác							
			Tên chủ sở hữu công trình	Tình trạng cấp phép		Mục đích sử dụng	Tọa độ VN 2000		Áp/Khóm	Xã/Ph/TT	Huyện/TP/TX	Chiều sâu công trình (m)	Tầng chứa nước khai thác	Lượng khai thác (m ³ /ngày đêm)
				Đã cấp phép	Chưa cấp phép		X	Y						
264	TXDH.0.6.32	TXDH.0.6.33	Nguyễn Quốc Hùng		x	SH, CN, T	1077239	615818	Cây Da	Hiệp Thạnh	TX. Duyên Hải	85	qp ₃	23,0
265					x	SH, CN, T	1077314	615976	Cây Da	Hiệp Thạnh	TX. Duyên Hải	90	qp ₃	23,0
266	TXDH.0.6.34	TXDH.0.6.35	Nguyễn Quốc Lâm		x	SH, Khác	1076926	614968	Cây Da	Hiệp Thạnh	TX. Duyên Hải	110	qp ₂₋₃	12,0
267					x	SH, Khác	1076841	614895	Cây Da	Hiệp Thạnh	TX. Duyên Hải	105	qp ₂₋₃	11,0
268	TXDH.0.6.36	TXDH.0.6.37	Phạm Thị Phú		x	SH, CN, T	1077640	614623	1	Hiệp Thạnh	TX. Duyên Hải	120	qp ₂₋₃	12,0
269			Hồ Văn Phước		x	CN, T	1078040	615056	1	Hiệp Thạnh	TX. Duyên Hải	120	qp ₂₋₃	12,0
270	TXDH.0.6.38	TXDH.0.6.39	Mai Văn Tài		x	SH, CN, T	1078191	615094	1	Hiệp Thạnh	TX. Duyên Hải	5	qh	10,0
271			Huỳnh Thị Tiến		x	T	1078380	614947	1	Hiệp Thạnh	TX. Duyên Hải	8	qh	10,0
272	TXDH.0.6.40	TXDH.0.6.41	Lê Văn Cương		x	SH, CN, T	1078199	614626	1	Hiệp Thạnh	TX. Duyên Hải	120	qp ₂₋₃	12,0
273			Cao Minh Vương		x	CN, T	1077966	615270	1	Hiệp Thạnh	TX. Duyên Hải	110	qp ₂₋₃	10,0
274	TXDH.0.6.42	TXDH.0.6.43	Cao Hoàng Giang		x	CN, T	1077955	615532	1	Hiệp Thạnh	TX. Duyên Hải	110	qp ₂₋₃	10,0
275			Nguyễn Văn Tốt		x	CN, T	1078112	615215	1	Hiệp Thạnh	TX. Duyên Hải	124	qp ₂₋₃	12,0
276	TXDH.0.6.44	TXDH.0.6.45	Nguyễn Văn Bảy Nhỏ		x	SH, CN, T	1078090	615141	1	Hiệp Thạnh	TX. Duyên Hải	4,5	qh	10,0
277			Lê Văn Phúc		x	SH, T	1078440	614501	1	Hiệp Thạnh	TX. Duyên Hải	124	qp ₂₋₃	10,0
278	TXDH.0.6.46	TXDH.0.6.47	Phạm Thị Bích Hoa		x	SH, T	1078413	614503	1	Hiệp Thạnh	TX. Duyên Hải	125	qp ₂₋₃	10,0
279			Trần Ngọc Cường		x	SH, CN, T	1078356	614472	1	Hiệp Thạnh	TX. Duyên Hải	100	qp ₂₋₃	10,0
280	TXDH.0.6.48	TXDH.0.6.49	Hà Văn Chá		x	SH, CN	1076496	615939	1	Hiệp Thạnh	TX. Duyên Hải	100	qp ₂₋₃	10,0
281			Nguyễn Văn Vững		x	T	1077077	616757	1	Hiệp Thạnh	TX. Duyên Hải	8	qh	12,0

TT	Số hiệu phiếu điều tra	Thông tin chung của công trình				Thông tin giếng khai thác							
		Tên chủ sở hữu công trình	Tình trạng cấp phép		Mục đích sử dụng	Tọa độ VN 2000	Áp/Khóm	Xã/Ph/TT	Huyện/TP/TX	Chiều sâu công trình (m)	Tầng chứa nước khai thác	Lượng khai thác (m ³ /ngày đêm)	
			Đã cấp phép	Chưa cấp phép									X
282	TXDH.0.6.50	Nguyễn Thị Hà		x	CN, T	1077551	616086	1	Hiệp Thành	TX. Duyên Hải	90	qp ₃	12,0
283	TXDH.0.6.51	Trần Văn Xiêm		x	CN, T	1077558	616209	1	Hiệp Thành	TX. Duyên Hải	104	qp ₂₋₃	15,0
284	TXDH.0.6.52	Trần Văn Mạnh		x	T	1077165	616590	1	Hiệp Thành	TX. Duyên Hải	90	qp ₃	15,0
285	TXDH.0.6.53	Lương Văn Mừng		x	T	1076677	616370	1	Hiệp Thành	TX. Duyên Hải	112	qp ₂₋₃	10,0
286	TXDH.0.6.54	Phạm Văn Nguyệt		x	T	1073526	617144	1	Hiệp Thành	TX. Duyên Hải	130	qp ₂₋₃	10,0
287	TXDH.0.6.55	Phan Văn Cao		x	Khác	1075993	616244	Áp Bảo	Hiệp Thành	TX. Duyên Hải	110	qp ₂₋₃	10,0
288	TXDH.0.6.56	TT Nước sạch và Vệ sinh MTNT tỉnh Trà Vinh	14/GP-UBND		Cấp nước sinh hoạt	1076991	616088	Áp Bảo	Hiệp Thành	TX. Duyên Hải	107	qp ₂₋₃	240,0
289	TXDH.0.6.57		14/GP-UBND		Cấp nước sinh hoạt	1076994	616134	Áp Bảo	Hiệp Thành	TX. Duyên Hải	120	qp ₂₋₃	120,0
290	TXDH.0.5.1	Võ Hoàng Nhân		x	CN, T	1061435	611388	1	Dân Thành	TX. Duyên Hải	105	qp ₂₋₃	10,0
291	TXDH.0.5.2	Huỳnh Ngọc Chung		x	SH, CN	1061500	610706	1	Dân Thành	TX. Duyên Hải	90	qp ₃	10,0
292	TXDH.0.5.3	Võ Thị Dung		x	CN	1061633	611176	Giồng Giếng	Dân Thành	TX. Duyên Hải	110	qp ₂₋₃	10,0
293	TXDH.0.5.4	TT Nước sạch và Vệ sinh MTNT tỉnh Trà Vinh	37/GP-UBND		Cấp nước sinh hoạt	1061662	611783	Giồng Giếng	Dân Thành	TX. Duyên Hải	120	qp ₂₋₃	960,0
294	TXDH.0.5.5		37/GP-UBND		Cấp nước sinh hoạt	1061650	611785	Giồng Giếng	Dân Thành	TX. Duyên Hải	120	qp ₂₋₃	960,0
295	TXDH.0.5.6		37/GP-UBND		Cấp nước sinh hoạt	1061635	611785	Giồng Giếng	Dân Thành	TX. Duyên Hải	110	qp ₂₋₃	240,0
296	TXDH.0.5.7	Công ty CPN&MT Duyên Hải	43/GP-UBND		SX	1060918	610671	1	Dân Thành	TX. Duyên Hải	250	qp ₁	200,0
297	TXDH.0.5.8	Trần Minh Trung		x	SH, CN, T	1062181	612877	1	Dân Thành	TX. Duyên Hải	90	qp ₃	10,0
298	TXDH.0.5.9	Nguyễn Thị Bảy		x	SH, CN, T	1062104	613098	1	Dân Thành	TX. Duyên Hải	110	qp ₂₋₃	10,0

TT		Số hiệu phiếu điều tra	Thông tin chung của công trình				Thông tin giếng khai thác							
			Tên chủ sở hữu công trình	Tình trạng cấp phép		Mục đích sử dụng	Tọa độ VN 2000		Áp/Khóm	Xã/Ph/TT	Huyện/TP/TX	Chiều sâu công trình (m)	Tầng chứa nước khai thác	Lượng khai thác (m ³ /ngày đêm)
				Đã cấp phép	Chưa cấp phép		X	Y						
299		TXDH.0.5.10	Phan Văn Tòa		x	SH, CN, T	1062100	613141	1	Dân Thành	TX. Duyên Hải	105	qp ₂₋₃	10,0
300		TXDH.0.5.11	Phan Văn Ra		x	SH, CN, T	1061938	613846	1	Dân Thành	TX. Duyên Hải	110	qp ₂₋₃	10,0
301		TXDH.0.5.12	Danh Văn Dũng		x	T	1061866	612939	1	Dân Thành	TX. Duyên Hải	110	qp ₂₋₃	10,0
302		TXDH.0.5.13	Tiêu Văn Nghĩa		x	Khác	1059221	611310	1	Dân Thành	TX. Duyên Hải	90	qp ₃	10,0
303		TXDH.0.5.14	Nguyễn Thị Dung		x	SH, CN, T	1059806	610646	1	Dân Thành	TX. Duyên Hải	110	qp ₂₋₃	10,0
304		TXDH.0.5.15	Trần Quốc An		x	T	1059874	610941	Mù U	Dân Thành	TX. Duyên Hải	120	qp ₂₋₃	10,0
305		TXDH.0.5.16			x	T	1059833	610863	Mù U	Dân Thành	TX. Duyên Hải	110	qp ₂₋₃	10,0
306		TXDH.0.5.17	Trần Văn Tri		x	T	1060247	610904	Mù U	Dân Thành	TX. Duyên Hải	120	qp ₂₋₃	10,0
307		TXDH.0.5.18			x	T	1060232	610871	Mù U	Dân Thành	TX. Duyên Hải	120	qp ₂₋₃	10,0
308		TXDH.0.5.19	Mai Văn Hào		x	T, Khác	1060118	610751	Mù U	Dân Thành	TX. Duyên Hải	105	qp ₂₋₃	10,0
309		TXDH.0.5.20			x	T, Khác	1060126	610779	Mù U	Dân Thành	TX. Duyên Hải	100	qp ₂₋₃	10,0
310		TXDH.0.5.21	Lê Hoàng Dùm		x	T	1060361	610923	Mù U	Dân Thành	TX. Duyên Hải	115	qp ₂₋₃	10,0
311		TXDH.0.5.22	Lê Hoàng Giáp		x	T	1060384	610995	Mù U	Dân Thành	TX. Duyên Hải	110	qp ₂₋₃	12,0
312		TXDH.0.5.23			x	T	1060277	610999	Mù U	Dân Thành	TX. Duyên Hải	120	qp ₂₋₃	10,0
313		TXDH.0.5.24	Hồ Phước Hiệp		x	SH, T	1059411	611501	Mù U	Dân Thành	TX. Duyên Hải	145	qp ₂₋₃	10,0
314		TXDH.0.5.25			x	SH, T	1059316	611307	Mù U	Dân Thành	TX. Duyên Hải	145	qp ₂₋₃	15,0
315		TXDH.0.5.26			x	SH, T	1059734	611147	Mù U	Dân Thành	TX. Duyên Hải	145	qp ₂₋₃	15,0
316		TXDH.0.5.27			x	SH, T	1059273	611174	Mù U	Dân Thành	TX. Duyên Hải	90	qp ₃	10,0

TT	Số hiệu phiếu điều tra	Thông tin chung của công trình				Thông tin giếng khai thác							Chiều sâu công trình (m)	Tầng chứa nước khai thác	Lượng khai thác (m ³ /ngày đêm)
		Tên chủ sở hữu công trình	Tình trạng cấp phép		Mục đích sử dụng	Tọa độ VN 2000		Áp/Khóm	Xã/Ph/TT	Huyện/TP/TX					
			Đã cấp phép	Chưa cấp phép		X	Y								
317	TXDH.0.5.28			x	SH, T	1059424	611240	Mù U	Dân Thành	TX. Duyên Hải	145	qp ₂₋₃	10,0		
318	TXDH.0.5.29			x	SH, T	1059275	611236	Mù U	Dân Thành	TX. Duyên Hải	145	qp ₂₋₃	12,0		
319	TXDH.0.5.30	Trương Văn Đức		x	CN, T, Khác	1059814	611100	Mù U	Dân Thành	TX. Duyên Hải	120	qp ₂₋₃	10,0		
320	TXDH.0.5.31			x	CN, T, Khác	1059768	611130	Mù U	Dân Thành	TX. Duyên Hải	140	qp ₂₋₃	10,0		
321	TXDH.0.5.32	Công ty CPXD Phú Thành	26/GP-UBND		Khác	1063730	611079	Cồn Ông	Dân Thành	TX. Duyên Hải	120	qp ₂₋₃	50,0		
322	TXDH.0.5.33	Nguyễn Văn Giáp		x	CN	1063152	612760	Cồn Ông	Dân Thành	TX. Duyên Hải	118	qp ₂₋₃	12,0		
323	TXDH.0.5.34			x	CN	1063114	612795	Cồn Ông	Dân Thành	TX. Duyên Hải	110	qp ₂₋₃	10,0		
324	TXDH.0.5.35	Nguyễn Văn Tra		x	CN	1063059	612713	Cồn Ông	Dân Thành	TX. Duyên Hải	110	qp ₂₋₃	10,0		
325	TXDH.0.5.36	Cao Thanh Tản		x	CN	1062900	612647	Cồn Ông	Dân Thành	TX. Duyên Hải	105	qp ₂₋₃	10,0		
326	TXDH.0.5.37	Thạch Thị Minh Suy		x	CN	1063247	609681	Cồn Ông	Dân Thành	TX. Duyên Hải	180	qp ₂₋₃	15,0		
327	TXDH.0.5.38			x	CN	1063217	609652	Cồn Ông	Dân Thành	TX. Duyên Hải	180	qp ₂₋₃	10,0		
328	TXDH.0.5.39			x	CN	1063173	609701	Cồn Ông	Dân Thành	TX. Duyên Hải	178	qp ₂₋₃	10,0		
329	TXDH.0.5.40			x	CN	1063152	609740	Cồn Ông	Dân Thành	TX. Duyên Hải	172	qp ₂₋₃	12,0		
330	TXDH.0.5.41	Đỗ Minh Lành		x	CN	1062747	610252	Cồn Ông	Dân Thành	TX. Duyên Hải	110	qp ₂₋₃	10,0		
331	TXDH.0.5.42	Huỳnh Chí Yên		x	CN	1062805	612692	Cồn Ông	Dân Thành	TX. Duyên Hải	115	qp ₂₋₃	10,0		
332	TXDH.0.7.1	Trương Văn Khánh		x	T	1069415	618015	1	Trưởng Long Hòa	TX. Duyên Hải	6	qh	10,0		
333	TXDH.0.7.2			x	T	1069449	617987	Nhà Mát	Trưởng Long Hòa	TX. Duyên Hải	6	qh	10,0		

		Thông tin chung của công trình					Thông tin giếng khai thác						
TT	Số hiệu phiếu điều tra	Tên chủ sở hữu công trình	Tình trạng cấp phép		Mục đích sử dụng	Tọa độ VN 2000		Áp/Khóm	Xã/Ph/TT	Huyện/TP/TX	Chiều sâu công trình (m)	Tầng chứa nước khai thác	Lượng khai thác (m ³ /ngày đêm)
			Đã cấp phép	Chưa cấp phép		X	Y						
334	TXDH.0.7.3	Đỗ Văn Nghĩa		x	T	1069154	617926	Nhà Mát	Trường Long Hòa	TX. Duyên Hải	6	qh	10,0
335	TXDH.0.7.4			x	T	1069250	617942	Nhà Mát	Trường Long Hòa	TX. Duyên Hải	6	qh	10,0
336	TXDH.0.7.5	Phạm Thị Linh		x	T	1070615	618021	Nhà Mát	Trường Long Hòa	TX. Duyên Hải	6	qh	10,0
337	TXDH.0.7.6			x	T	1070638	617936	Nhà Mát	Trường Long Hòa	TX. Duyên Hải	6	qh	10,0
338	TXDH.0.7.7			x	T	1070617	618069	Nhà Mát	Trường Long Hòa	TX. Duyên Hải	6	qh	10,0
339	TXDH.0.7.8	Võ Văn Tiến		x	T	1070657	618031	Nhà Mát	Trường Long Hòa	TX. Duyên Hải	6	qh	10,0
340	TXDH.0.7.9			x	T	1070659	618045	Nhà Mát	Trường Long Hòa	TX. Duyên Hải	6	qh	10,0
341	TXDH.0.7.10	Đào Văn Ngay		x	T	1070598	618046	Nhà Mát	Trường Long Hòa	TX. Duyên Hải	6	qh	10,0
342	TXDH.0.7.11			x	T	1070596	617956	Nhà Mát	Trường Long Hòa	TX. Duyên Hải	6	qh	10,0
343	TXDH.0.7.12	Trần Văn Tấn		x	T	1070385	618013	Nhà Mát	Trường Long Hòa	TX. Duyên Hải	6	qh	10,0
344	TXDH.0.7.13			x	T	1070377	618185	Nhà Mát	Trường Long Hòa	TX. Duyên Hải	6	qh	10,0
345	TXDH.0.7.14			x	T	1070566	618126	Nhà Mát	Trường Long Hòa	TX. Duyên Hải	6	qh	10,0
346	TXDH.0.7.15			x	T	1070567	618067	Nhà Mát	Trường Long Hòa	TX. Duyên Hải	6	qh	10,0
347	TXDH.0.7.16	Hà Văn Có		x	T	1070378	617980	Nhà Mát	Trường Long Hòa	TX. Duyên Hải	6	qh	10,0
348	TXDH.0.7.17			x	T	1070565	617957	Nhà Mát	Trường Long Hòa	TX. Duyên Hải	6	qh	10,0
349	TXDH.0.7.18	Nguyễn Minh Vương		x	T	1070776	617972	Nhà Mát	Trường Long Hòa	TX. Duyên Hải	6	qh	10,0
350	TXDH.0.7.19			x	T	1070774	618042	Nhà Mát	Trường Long Hòa	TX. Duyên Hải	6	qh	10,0

TT		Số hiệu phiếu điều tra	Thông tin chung của công trình				Thông tin giếng khai thác						
			Tên chủ sở hữu công trình	Tình trạng cấp phép		Mục đích sử dụng	Tọa độ VN 2000	Áp/Khóm	Xã/Ph/TT	Huyện/TP/TX	Chiều sâu công trình (m)	Tầng chứa nước khai thác	Lượng khai thác (m ³ /ngày đêm)
				Đã cấp phép	Chưa cấp phép								
351	TXDH.0.7.20	Nguyễn Thị Loan		x	T	1070526	618127	Nhà Mát	Trường Long Hòa	TX. Duyên Hải	6	qh	10,0
352	TXDH.0.7.21			x	T	1070524	618092	Nhà Mát	Trường Long Hòa	TX. Duyên Hải	6	qh	10,0
353	TXDH.0.7.22			x	T	1070526	618042	Nhà Mát	Trường Long Hòa	TX. Duyên Hải	6	qh	10,0
354	TXDH.0.7.23	Nguyễn Văn Lào		x	T	1070525	617952	Nhà Mát	Trường Long Hòa	TX. Duyên Hải	110	qp2-3	10,0
355	TXDH.0.7.24			x	T	1070498	617969	Nhà Mát	Trường Long Hòa	TX. Duyên Hải	110	qp2-3	10,0
356	TXDH.0.7.25			x	T	1070475	617938	Nhà Mát	Trường Long Hòa	TX. Duyên Hải	110	qp2-3	10,0
357	TXDH.0.7.26	Trịnh Hoàng Huỳnh		x	T	1070475	617906	Nhà Mát	Trường Long Hòa	TX. Duyên Hải	110	qp2-3	10,0
358	TXDH.0.7.27			x	T	1070409	617990	Nhà Mát	Trường Long Hòa	TX. Duyên Hải	6	qh	10,0
359	TXDH.0.7.28			x	T	1070695	618107	Nhà Mát	Trường Long Hòa	TX. Duyên Hải	6	qh	10,0
360	TXDH.0.7.29	Phan Thanh Nhiều		x	T	1070706	618049	Nhà Mát	Trường Long Hòa	TX. Duyên Hải	115	qp2-3	10,0
361	TXDH.0.7.30			x	T	1070645	617781	Nhà Mát	Trường Long Hòa	TX. Duyên Hải	6	qh	10,0
362	TXDH.0.7.31			x	T	1071107	618087	Nhà Mát	Trường Long Hòa	TX. Duyên Hải	7	qh	10,0
363	TXDH.0.7.32	Phạm Văn Đình		x	T	1071067	618089	Nhà Mát	Trường Long Hòa	TX. Duyên Hải	7	qh	10,0
364	TXDH.0.7.33			x	T	1071067	617980	Nhà Mát	Trường Long Hòa	TX. Duyên Hải	7	qh	10,0
365	TXDH.0.7.34			x	T	1071231	617844	Nhà Mát	Trường Long Hòa	TX. Duyên Hải	7	qh	10,0
366	TXDH.0.7.35	Trương Văn Lượm		x	T	1071094	617987	Nhà Mát	Trường Long Hòa	TX. Duyên Hải	7	qh	10,0
367	TXDH.0.7.36			x	T	1071114	618035	Nhà Mát	Trường Long Hòa	TX. Duyên Hải	7	qh	10,0

		Thông tin chung của công trình					Thông tin giếng khai thác						
TT	Số hiệu phiếu điều tra	Tên chủ sở hữu công trình	Tình trạng cấp phép		Mục đích sử dụng	Tọa độ VN 2000		Áp/Khóm	Xã/Ph/TT	Huyện/TP/TX	Chiều sâu công trình (m)	Tầng chứa nước khai thác	Lượng khai thác (m ³ /ngày đêm)
			Đã cấp phép	Chưa cấp phép		X	Y						
368	TXDH.0.7.37	Phạm Thị Phụng		x	T	1071223	617928	Nhà Mát	Trường Long Hòa	TX. Duyên Hải	6	qh	10,0
369	TXDH.0.7.38			x	T	1071238	617873	Nhà Mát	Trường Long Hòa	TX. Duyên Hải	6	qh	10,0
370	TXDH.0.7.39	Nguyễn Thanh Sang		x	T	1071263	617890	Nhà Mát	Trường Long Hòa	TX. Duyên Hải	6	qh	10,0
371	TXDH.0.7.40			x	T	1071259	617925	Nhà Mát	Trường Long Hòa	TX. Duyên Hải	6	qh	10,0
372	TXDH.0.7.41			x	T	1071262	617956	Nhà Mát	Trường Long Hòa	TX. Duyên Hải	6	qh	10,0
373	TXDH.0.7.42			x	T	1071197	618256	Nhà Mát	Trường Long Hòa	TX. Duyên Hải	7	qh	10,0
374	TXDH.0.7.43	Phạm Văn Hải		x	T	1071197	618110	Nhà Mát	Trường Long Hòa	TX. Duyên Hải	7	qh	10,0
375	TXDH.0.7.44	Phạm Văn Núi		x	T	1071126	617989	Nhà Mát	Trường Long Hòa	TX. Duyên Hải	7	qh	10,0
376	TXDH.0.7.45			x	T	1071134	618028	Nhà Mát	Trường Long Hòa	TX. Duyên Hải	7	qh	10,0
377	TXDH.0.7.46	Trương Phước Thọ		x	T	1071158	617976	Nhà Mát	Trường Long Hòa	TX. Duyên Hải	6	qh	10,0
378	TXDH.0.7.47			x	T	1071165	618008	Nhà Mát	Trường Long Hòa	TX. Duyên Hải	6	qh	10,0
379	TXDH.0.7.48			x	T	1071186	618050	Nhà Mát	Trường Long Hòa	TX. Duyên Hải	6	qh	10,0
380	TXDH.0.7.49			x	T	1071213	618269	Nhà Mát	Trường Long Hòa	TX. Duyên Hải	6	qh	10,0
381	TXDH.0.7.50	Lâm Văn Thành		x	T	1071366	617962	Nhà Mát	Trường Long Hòa	TX. Duyên Hải	6	qh	10,0
382	TXDH.0.7.51			x	T	1071375	618069	Nhà Mát	Trường Long Hòa	TX. Duyên Hải	6	qh	10,0
383	TXDH.0.7.52	Lâm Thị Phương		x	T	1071385	618000	Nhà Mát	Trường Long Hòa	TX. Duyên Hải	6	qh	10,0
384	TXDH.0.7.53			x	T	1071385	618070	Nhà Mát	Trường Long Hòa	TX. Duyên Hải	6	qh	10,0

TT		Số hiệu phiếu điều tra	Thông tin chung của công trình				Thông tin giếng khai thác							
			Tên chủ sở hữu công trình	Tình trạng cấp phép		Mục đích sử dụng	Tọa độ VN 2000		Áp/Khóm	Xã/Ph/TT	Huyện/TP/TX	Chiều sâu công trình (m)	Tầng chứa nước khai thác	Lượng khai thác (m³/ngày đêm)
				Đã cấp phép	Chưa cấp phép		X	Y						
385	TXDH.0.7.54	Lâm Văn Hòa		x	T	1071392	617964	Nhà Mát	Trường Long Hòa	TX. Duyên Hải	6	qh	10,0	
386	TXDH.0.7.55			x	T	1071392	617995	Nhà Mát	Trường Long Hòa	TX. Duyên Hải	6	qh	10,0	
387	TXDH.0.7.56	Nguyễn Văn Hiệp		x	T	1071388	618088	Nhà Mát	Trường Long Hòa	TX. Duyên Hải	6	qh	10,0	
388	TXDH.0.7.57			x	T	1071357	618099	Nhà Mát	Trường Long Hòa	TX. Duyên Hải	6	qh	10,0	
389	TXDH.0.7.58	Lê Văn Thiết		x	T	1071382	618079	Nhà Mát	Trường Long Hòa	TX. Duyên Hải	6	qh	10,0	
390	TXDH.0.7.59			x	T	1071458	618183	Nhà Mát	Trường Long Hòa	TX. Duyên Hải	6	qh	10,0	
391	TXDH.0.7.60	Trần Văn Phát		x	T	1071456	617967	Nhà Mát	Trường Long Hòa	TX. Duyên Hải	6	qh	10,0	
392	TXDH.0.7.61			x	T	1071435	618122	Nhà Mát	Trường Long Hòa	TX. Duyên Hải	6	qh	10,0	
393	TXDH.0.7.62	Lý Trọng Nhân		x	T	1071436	618052	Nhà Mát	Trường Long Hòa	TX. Duyên Hải	6	qh	10,0	
394	TXDH.0.7.63			x	T	1071420	617957	Nhà Mát	Trường Long Hòa	TX. Duyên Hải	6	qh	10,0	
395	TXDH.0.7.64	Lương Văn Nữa		x	T	1071425	618050	Nhà Mát	Trường Long Hòa	TX. Duyên Hải	6	qh	10,0	
396	TXDH.0.7.65			x	T	1071500	618150	Nhà Mát	Trường Long Hòa	TX. Duyên Hải	7	qh	10,0	
397	TXDH.0.7.66	Trần Văn Cầu		x	T	1071504	618205	Nhà Mát	Trường Long Hòa	TX. Duyên Hải	7	qh	10,0	
398	TXDH.0.7.67			x	T	1071500	618088	Nhà Mát	Trường Long Hòa	TX. Duyên Hải	7	qh	10,0	
399	TXDH.0.7.68		x	T	1071493	617973	Nhà Mát	Trường Long Hòa	TX. Duyên Hải	6	qh	10,0		
400	TXDH.0.7.69			x	T	1071521	618036	Nhà Mát	Trường Long Hòa	TX. Duyên Hải	7	qh	10,0	
401	TXDH.0.7.70			x	T	1071521	618070	Nhà Mát	Trường Long Hòa	TX. Duyên Hải	6	qh	10,0	
402	TXDH.0.7.71		x	T	1071520	618150	Nhà Mát	Trường Long Hòa	TX. Duyên Hải	7	qh	10,0		

TT		Số hiệu phiếu điều tra	Thông tin chung của công trình				Thông tin giếng khai thác							
			Tên chủ sở hữu công trình	Tình trạng cấp phép		Mục đích sử dụng	Tọa độ VN 2000		Áp/Khóm	Xã/Ph/TT	Huyện/TP/TX	Chiều sâu công trình (m)	Tầng chứa nước khai thác	Lượng khai thác (m ³ /ngày đêm)
				Đã cấp phép	Chưa cấp phép		X	Y						
403		TXDH.0.7.72			x	T	1071522	618179	Nhà Mát	Trường Long Hòa	TX. Duyên Hải	7	qh	10,0
404		TXDH.0.7.73			x	T	1071350	618203	Nhà Mát	Trường Long Hòa	TX. Duyên Hải	6	qh	10,0
405		TXDH.0.7.74			x	T	1071355	618153	Nhà Mát	Trường Long Hòa	TX. Duyên Hải	7	qh	10,0
406		TXDH.0.7.75	Châu Văn Ni		x	T	1071750	617973	Nhà Mát	Trường Long Hòa	TX. Duyên Hải	6	qh	10,0
407		TXDH.0.7.76	Châu Văn Thành		x	T	1071566	618181	Nhà Mát	Trường Long Hòa	TX. Duyên Hải	6	qh	10,0
408		TXDH.0.7.77			x	T	1071567	618141	Nhà Mát	Trường Long Hòa	TX. Duyên Hải	6	qh	10,0
409		TXDH.0.7.78			x	T	1071570	618089	Nhà Mát	Trường Long Hòa	TX. Duyên Hải	6	qh	10,0
410		TXDH.0.7.79		x	T	1071568	617998	Nhà Mát	Trường Long Hòa	TX. Duyên Hải	6	qh	10,0	
411		TXDH.0.7.80	Nguyễn Văn Cồn		x	T	1071741	617856	Nhà Mát	Trường Long Hòa	TX. Duyên Hải	6	qh	10,0
412		TXDH.0.7.81			x	T	1071779	617857	Nhà Mát	Trường Long Hòa	TX. Duyên Hải	6	qh	10,0
413		TXDH.0.7.82			x	T	1071750	617978	Nhà Mát	Trường Long Hòa	TX. Duyên Hải	6	qh	10,0
414		TXDH.0.7.83		x	T	1071741	617856	Nhà Mát	Trường Long Hòa	TX. Duyên Hải	6	qh	10,0	
415		TXDH.0.7.84		x	T	1071779	617857	Nhà Mát	Trường Long Hòa	TX. Duyên Hải	6	qh	10,0	
416		TXDH.0.7.85	Phạm Văn Tệ		x	T	1071615	618079	Nhà Mát	Trường Long Hòa	TX. Duyên Hải	6	qh	10,0
417		TXDH.0.7.86			x	T	1071612	618139	Nhà Mát	Trường Long Hòa	TX. Duyên Hải	6	qh	10,0
418		TXDH.0.7.87			x	T	1071624	618161	Nhà Mát	Trường Long Hòa	TX. Duyên Hải	6	qh	10,0
419		TXDH.0.7.88		x	T	1071627	618114	Nhà Mát	Trường Long Hòa	TX. Duyên Hải	6	qh	10,0	
420		TXDH.0.7.89		x	T	1071619	618026	Nhà Mát	Trường Long Hòa	TX. Duyên Hải	6	qh	10,0	

TT	Số hiệu phiếu điều tra	Thông tin chung của công trình				Thông tin giếng khai thác							
		Tên chủ sở hữu công trình	Tình trạng cấp phép		Mục đích sử dụng	Tọa độ VN 2000		Áp/Khóm	Xã/Ph/TT	Huyện/TP/TX	Chiều sâu công trình (m)	Tầng chứa nước khai thác	Lượng khai thác (m ³ /ngày đêm)
			Đã cấp phép	Chưa cấp phép		X	Y						
421	TXDH.0.7.90	Nguyễn Thị Diệu		x	T	1070148	617770	Nhà Mát	Trường Long Hòa	TX. Duyên Hải	7,2	qh	10,0
422	TXDH.0.7.91			x	T	1071705	617831	Nhà Mát	Trường Long Hòa	TX. Duyên Hải	120	qp ₂₋₃	10,0
423	TXDH.0.7.92	Châu Văn Lũy		x	T	1071595	617846	Nhà Mát	Trường Long Hòa	TX. Duyên Hải	5	qh	10,0
424	TXDH.0.7.93			x	T	1071586	618151	Nhà Mát	Trường Long Hòa	TX. Duyên Hải	5	qh	10,0
425	TXDH.0.7.94			x	T	1071589	618100	Nhà Mát	Trường Long Hòa	TX. Duyên Hải	5	qh	10,0
426	TXDH.0.7.95			x	T	1071587	617997	Nhà Mát	Trường Long Hòa	TX. Duyên Hải	5	qh	10,0
427	TXDH.0.7.96			x	T	1071627	617982	Nhà Mát	Trường Long Hòa	TX. Duyên Hải	120	qp ₂₋₃	10,5
428	TXDH.0.7.97			x	T	1071590	617955	Nhà Mát	Trường Long Hòa	TX. Duyên Hải	5	qh	10,0
429	TXDH.0.7.98	Trần Tấn Tài		x	T	1071662	618022	Nhà Mát	Trường Long Hòa	TX. Duyên Hải	7	qh	10,0
430	TXDH.0.7.99			x	T	1071663	618069	Nhà Mát	Trường Long Hòa	TX. Duyên Hải	7	qh	10,0
431	TXDH.0.7.100			x	T	1071664	618161	Nhà Mát	Trường Long Hòa	TX. Duyên Hải	7	qh	10,0
432	TXDH.0.7.101	Lương Thành Giang		x	T	1071692	618013	Nhà Mát	Trường Long Hòa	TX. Duyên Hải	6	qh	10,0
433	TXDH.0.7.102			x	T	1071712	618071	Nhà Mát	Trường Long Hòa	TX. Duyên Hải	6	qh	10,0
434	TXDH.0.7.103			x	T	1071687	618099	Nhà Mát	Trường Long Hòa	TX. Duyên Hải	6	qh	10,0
435	TXDH.0.7.104			x	T	1071683	618145	Nhà Mát	Trường Long Hòa	TX. Duyên Hải	6	qh	10,0
436	TXDH.0.7.105	Nguyễn Văn Hải		x	T	1071151	616942	Nhà Mát	Trường Long Hòa	TX. Duyên Hải	100	qp ₂₋₃	10,0
437	TXDH.0.7.106	Lý Thị Thùy Trang		x	CN	1071014	616659	Nhà Mát	Trường Long Hòa	TX. Duyên Hải	120	qp ₂₋₃	10,0

TT	Số hiệu phiếu điều tra	Thông tin chung của công trình				Thông tin giếng khai thác							
		Tên chủ sở hữu công trình	Tình trạng cấp phép		Mục đích sử dụng	Tọa độ VN 2000		Áp/Khóm	Xã/Ph/TT	Huyện/TP/TX	Chiều sâu công trình (m)	Tầng chứa nước khai thác	Lượng khai thác (m ³ /ngày đêm)
			Đã cấp phép	Chưa cấp phép		X	Y						
438	TXDH.0.7.107	Phạm Văn Toàn		x	CN	1070002	616813	Nhà Mát	Trường Long Hòa	TX. Duyên Hải	120	qp ₂₋₃	10,0
439	TXDH.0.7.108			x	CN	1070018	616708	Nhà Mát	Trường Long Hòa	TX. Duyên Hải	120	qp ₂₋₃	10,0
440	TXDH.0.7.109			x	CN	1070017	616771	Nhà Mát	Trường Long Hòa	TX. Duyên Hải	120	qp ₂₋₃	11,0
441	TXDH.0.7.110	Lê Văn Thuận		x	CN	1068987	616100	Nhà Mát	Trường Long Hòa	TX. Duyên Hải	100	qp ₂₋₃	10,0
442	TXDH.0.7.111			x	CN	1069044	616247	Nhà Mát	Trường Long Hòa	TX. Duyên Hải	100	qp ₂₋₃	10,0
443	TXDH.0.7.112			x	CN	1068999	616062	Nhà Mát	Trường Long Hòa	TX. Duyên Hải	100	qp ₂₋₃	10,0
444	TXDH.0.7.113	Nguyễn Thanh Hùng		x	CN	1069189	616247	Nhà Mát	Trường Long Hòa	TX. Duyên Hải	100	qp ₂₋₃	10,0
445	TXDH.0.7.114			x	CN	1069224	616097	Nhà Mát	Trường Long Hòa	TX. Duyên Hải	100	qp ₂₋₃	10,0
446	TXDH.0.7.115	Trần Văn Nghệ		x	SH, CN	1069356	616108	Nhà Mát	Trường Long Hòa	TX. Duyên Hải	90	qp ₃	12,0
447	TXDH.0.7.116	Nguyễn Văn Tâm		x	T	1068532	617770	Nhà Mát	Trường Long Hòa	TX. Duyên Hải	7	qh	10,0
448	TXDH.0.7.117	Trần Văn Hợp		x	CN	1070018	616237	Nhà Mát	Trường Long Hòa	TX. Duyên Hải	122	qp ₂₋₃	11,0
449	TXDH.0.7.118	Lương Văn Hải		x	SH, CN	1071330	617536	Nhà Mát	Trường Long Hòa	TX. Duyên Hải	120	qp ₂₋₃	10,0
450	TXDH.0.7.119	Lê Thanh Tuyền		x	T	1069812	617909	Nhà Mát	Trường Long Hòa	TX. Duyên Hải	6	qh	10,0
451	TXDH.0.7.120			x	T	1069791	617859	Nhà Mát	Trường Long Hòa	TX. Duyên Hải	6	qh	10,0
452	TXDH.0.7.121	Lương Thị Mai		x	T	1070432	617755	Nhà Mát	Trường Long Hòa	TX. Duyên Hải	7	qh	10,0
453	TXDH.0.7.122	Lâm Văn Nghĩa		x	T	1070747	617809	Nhà Mát	Trường Long Hòa	TX. Duyên Hải	7	qh	10,0
454	TXDH.0.7.123			x	T	1070757	617869	Nhà Mát	Trường Long Hòa	TX. Duyên Hải	120	qp ₂₋₃	10,0
455	TXDH.0.7.124	Lương Minh Chính		x	T	1070788	617798	Nhà Mát	Trường Long Hòa	TX. Duyên Hải	120	qp ₂₋₃	10,0

		Thông tin chung của công trình					Thông tin giếng khai thác						
TT	Số hiệu phiếu điều tra	Tên chủ sở hữu công trình	Tình trạng cấp phép		Mục đích sử dụng	Tọa độ VN 2000		Áp/Khóm	Xã/Ph/TT	Huyện/TP/TX	Chiều sâu công trình (m)	Tầng chứa nước khai thác	Lượng khai thác (m ³ /ngày đêm)
			Đã cấp phép	Chưa cấp phép		X	Y						
456	TXDH.0.7.125	Nguyễn Hoàng Dũng		x	T	1070882	618114	Nhà Mát	Trường Long Hòa	TX. Duyên Hải	7	qh	10,0
457	TXDH.0.7.126			x	T	1070883	617989	Nhà Mát	Trường Long Hòa	TX. Duyên Hải	7	qh	10,0
458	TXDH.0.7.127			x	T	1070990	618035	Nhà Mát	Trường Long Hòa	TX. Duyên Hải	6,2	qh	10,0
459	TXDH.0.7.128	Võ Quốc Mạnh		x	T	1070851	617989	Nhà Mát	Trường Long Hòa	TX. Duyên Hải	7,2	qh	10,0
460	TXDH.0.7.129			x	T	1070839	618057	Nhà Mát	Trường Long Hòa	TX. Duyên Hải	7,2	qh	10,0
461	TXDH.0.7.130			x	T	1070832	617978	Nhà Mát	Trường Long Hòa	TX. Duyên Hải	7,2	qh	10,0
462	TXDH.0.7.131	Võ Văn Dờ		x	T	1070890	618054	Nhà Mát	Trường Long Hòa	TX. Duyên Hải	7,2	qh	10,0
463	TXDH.0.7.132			x	T	1070789	618052	Nhà Mát	Trường Long Hòa	TX. Duyên Hải	7,2	qh	10,0
464	TXDH.0.7.133			x	T	1070774	618049	Nhà Mát	Trường Long Hòa	TX. Duyên Hải	7,2	qh	10,0
465	TXDH.0.7.134	Đào Ngọc Mơ		x	T	1070359	617776	Nhà Mát	Trường Long Hòa	TX. Duyên Hải	7,2	qh	10,0
466	TXDH.0.7.135	Lương Văn Thêm		x	T	1070136	617772	Nhà Mát	Trường Long Hòa	TX. Duyên Hải	7,2	qh	10,0
467	TXDH.0.7.136			x	T	1070147	617740	Nhà Mát	Trường Long Hòa	TX. Duyên Hải	7,2	qh	10,0
468	TXDH.0.7.137	Nguyễn Văn Định		x	T	1071656	617856	Nhà Mát	Trường Long Hòa	TX. Duyên Hải	6	qh	10,0
469	TXDH.0.7.138	Dương Quốc Danh		x	T	1070004	617944	Nhà Mát	Trường Long Hòa	TX. Duyên Hải	7,2	qh	10,0
470	TXDH.0.7.139	Võ Hoài Hận		x	T	1070025	618017	Nhà Mát	Trường Long Hòa	TX. Duyên Hải	7,2	qh	10,0
471	TXDH.0.7.140	Lê Thị Minh Châu		x	T	1070070	618093	Nhà Mát	Trường Long Hòa	TX. Duyên Hải	7,2	qh	10,0
472	TXDH.0.7.141	Nguyễn Văn Tiên		x	T	1069991	618039	Nhà Mát	Trường Long Hòa	TX. Duyên Hải	7,2	qh	10,0
473	TXDH.0.7.142			x	T	1069988	617993	Nhà Mát	Trường Long Hòa	TX. Duyên Hải	7,2	qh	10,0

TT	Số hiệu phiếu điều tra	Thông tin chung của công trình				Thông tin giếng khai thác							
		Tên chủ sở hữu công trình	Tình trạng cấp phép		Mục đích sử dụng	Tọa độ VN 2000	Áp/Khóm	Xã/Ph/TT	Huyện/TP/TX	Chiều sâu công trình (m)	Tầng chứa nước khai thác	Lượng khai thác (m ³ /ngày đêm)	
			Đã cấp phép	Chưa cấp phép									X
474	TXDH.0.7.143	Nguyễn Văn Nghĩa		x	T	1069984	618037	Nhà Mát	Trường Long Hòa	TX. Duyên Hải	7,2	qh	10,0
475	TXDH.0.7.144			x	T	1069976	618005	Nhà Mát	Trường Long Hòa	TX. Duyên Hải	7,2	qh	10,0
476	TXDH.0.7.145	Võ Văn Nôm		x	T	1069982	617865	Nhà Mát	Trường Long Hòa	TX. Duyên Hải	7,2	qh	10,0
477	TXDH.0.7.146			x	T	1069985	617928	Nhà Mát	Trường Long Hòa	TX. Duyên Hải	7,2	qh	10,0
478	TXDH.0.7.147	Đặng Vũ Linh		x	T	1069949	617895	Nhà Mát	Trường Long Hòa	TX. Duyên Hải	7,2	qh	10,0
479	TXDH.0.7.148			x	T	1069941	617926	Nhà Mát	Trường Long Hòa	TX. Duyên Hải	7,2	qh	10,0
480	TXDH.0.7.149	Lê Văn Bình		x	T	1069954	617971	Nhà Mát	Trường Long Hòa	TX. Duyên Hải	7,2	qh	10,0
481	TXDH.0.7.150			x	T	1071043	617790	Nhà Mát	Trường Long Hòa	TX. Duyên Hải	6,2	qh	10,0
482	TXDH.0.7.151	Lương Hoàng Phúc		x	T	1069957	617994	Nhà Mát	Trường Long Hòa	TX. Duyên Hải	7,2	qh	10,0
483	TXDH.0.7.152			x	T	1069960	618064	Nhà Mát	Trường Long Hòa	TX. Duyên Hải	7,2	qh	10,0
484	TXDH.0.7.153			x	T	1069889	618046	Nhà Mát	Trường Long Hòa	TX. Duyên Hải	7,2	qh	10,0
485	TXDH.0.7.154			x	T	1069890	618000	Nhà Mát	Trường Long Hòa	TX. Duyên Hải	7,2	qh	10,0
486	TXDH.0.7.155	Lương Văn Sự		x	T	1069889	617909	Nhà Mát	Trường Long Hòa	TX. Duyên Hải	7,2	qh	10,0
487	TXDH.0.7.156			x	T	1069857	617921	Nhà Mát	Trường Long Hòa	TX. Duyên Hải	7,2	qh	10,0
488	TXDH.0.7.157	Nguyễn Văn Dũng		x	T	1072117	617950	Nhà Mát	Trường Long Hòa	TX. Duyên Hải	7,2	qh	10,0
489	TXDH.0.7.158			x	T	1072088	617961	Nhà Mát	Trường Long Hòa	TX. Duyên Hải	120	qp ₂₋₃	10,0
490	TXDH.0.7.159			x	T	1072079	617929	Nhà Mát	Trường Long Hòa	TX. Duyên Hải	7,2	qh	10,0
491	TXDH.0.7.160			x	T	1072078	617913	Nhà Mát	Trường Long Hòa	TX. Duyên Hải	7,2	qh	10,0

TT		Số hiệu phiếu điều tra	Thông tin chung của công trình				Thông tin giếng khai thác							
			Tên chủ sở hữu công trình	Tình trạng cấp phép		Mục đích sử dụng	Tọa độ VN 2000		Áp/Khóm	Xã/Ph/TT	Huyện/TP/TX	Chiều sâu công trình (m)	Tầng chứa nước khai thác	Lượng khai thác (m ³ /ngày đêm)
				Đã cấp phép	Chưa cấp phép		X	Y						
492		TXDH.0.7.161	Nguyễn Văn Ra		x	T	1072058	617893	Nhà Mát	Trường Long Hòa	TX. Duyên Hải	7,2	qh	10,0
493		TXDH.0.7.162			x	T	1072701	617907	Nhà Mát	Trường Long Hòa	TX. Duyên Hải	7,2	qh	10,0
494		TXDH.0.7.163			x	T	1072138	617955	Nhà Mát	Trường Long Hòa	TX. Duyên Hải	80	qp ₃	10,0
495		TXDH.0.7.164			x	T	1072144	617513	Nhà Mát	Trường Long Hòa	TX. Duyên Hải	7,2	qh	10,0
496		TXDH.0.7.165	Lê Văn Đạt		x	T	1072139	617966	Nhà Mát	Trường Long Hòa	TX. Duyên Hải	7,2	qh	10,0
497		TXDH.0.7.166			x	CN, T	1072150	617802	Nhà Mát	Trường Long Hòa	TX. Duyên Hải	125	qp ₂₋₃	10,0
498		TXDH.0.7.167			x	CN, T	1072017	617877	Nhà Mát	Trường Long Hòa	TX. Duyên Hải	120	qp ₂₋₃	10,0
499		TXDH.0.7.168			x	CN	1071964	617497	Nhà Mát	Trường Long Hòa	TX. Duyên Hải	120	qp ₂₋₃	10,0
500		TXDH.0.7.169	Lâm Thị Một		x	CN	1071213	617712	Nhà Mát	Trường Long Hòa	TX. Duyên Hải	120	qp ₂₋₃	10,0
501		TXDH.0.7.170	Trần Văn Dũng		x	SH, CN	1071972	617944	Nhà Mát	Trường Long Hòa	TX. Duyên Hải	125	qp ₂₋₃	10,0
502		TXDH.0.7.171	Lê Văn Thiết		x	T	1071461	617801	Nhà Mát	Trường Long Hòa	TX. Duyên Hải	90	qp ₃	10,0
503		TXDH.0.7.172	Phạm Văn Hưng		x	T	1071169	617749	Nhà Mát	Trường Long Hòa	TX. Duyên Hải	90	qp ₃	10,0
504		TXDH.0.7.173	Phạm Văn Xa		x	CN, T	1071142	617742	Nhà Mát	Trường Long Hòa	TX. Duyên Hải	90	qp ₃	10,0
505		TXDH.0.7.174			x	CN, T	1071190	617530	Nhà Mát	Trường Long Hòa	TX. Duyên Hải	90	qp ₃	12,0
506		TXDH.0.7.175			x	CN, T	1071200	617599	Nhà Mát	Trường Long Hòa	TX. Duyên Hải	100	qp ₂₋₃	10,0
507		TXDH.0.7.176			x	T	1071887	618049	Nhà Mát	Trường Long Hòa	TX. Duyên Hải	7,2	qh	10,0
508		TXDH.0.7.177	Võ Văn Đen		x	T	1071866	618568	Nhà Mát	Trường Long Hòa	TX. Duyên Hải	7	qh	10,0
509		TXDH.0.7.178			x	T	1071924	617966	Nhà Mát	Trường Long Hòa	TX. Duyên Hải	7	qh	10,0

		Thông tin chung của công trình					Thông tin giếng khai thác						
TT	Số hiệu phiếu điều tra	Tên chủ sở hữu công trình	Tình trạng cấp phép		Mục đích sử dụng	Tọa độ VN 2000		Áp/Khóm	Xã/Ph/TT	Huyện/TP/TX	Chiều sâu công trình (m)	Tầng chứa nước khai thác	Lượng khai thác (m ³ /ngày đêm)
			Đã cấp phép	Chưa cấp phép		X	Y						
510	TXDH.0.7.179	Nguyễn Văn Mốt		x	T	1071935	617998	Nhà Mát	Trường Long Hòa	TX. Duyên Hải	7	qh	10,0
511	TXDH.0.7.180			x	T	1071831	617976	Nhà Mát	Trường Long Hòa	TX. Duyên Hải	7	qh	10,0
512	TXDH.0.7.181			x	T	1071868	617965	Nhà Mát	Trường Long Hòa	TX. Duyên Hải	7	qh	10,0
513	TXDH.0.7.182	Lâm Văn Đồng		x	T	1071885	618000	Nhà Mát	Trường Long Hòa	TX. Duyên Hải	7,2	qh	10,0
514	TXDH.0.7.183			x	T	1071892	618023	Nhà Mát	Trường Long Hòa	TX. Duyên Hải	7,2	qh	10,0
515	TXDH.0.7.184			x	T	1071919	618069	Nhà Mát	Trường Long Hòa	TX. Duyên Hải	7,2	qh	10,0
516	TXDH.0.7.185	Nguyễn Văn Định		x	T	1071903	618040	Nhà Mát	Trường Long Hòa	TX. Duyên Hải	7,2	qh	10,0
517	TXDH.0.7.186			x	T	1071878	618099	Nhà Mát	Trường Long Hòa	TX. Duyên Hải	7,2	qh	10,0
518	TXDH.0.7.187			x	T	1071861	618060	Nhà Mát	Trường Long Hòa	TX. Duyên Hải	6,2	qh	10,0
519	TXDH.0.7.188	Phạm Văn Núi		x	T	1071803	618015	Nhà Mát	Trường Long Hòa	TX. Duyên Hải	6,2	qh	10,0
520	TXDH.0.7.189			x	T	1071796	617974	Nhà Mát	Trường Long Hòa	TX. Duyên Hải	6,2	qh	10,0
521	TXDH.0.7.190			x	T	1071817	618046	Nhà Mát	Trường Long Hòa	TX. Duyên Hải	6,2	qh	10,0
522	TXDH.0.7.191	Nguyễn Minh Quang		x	T	1071845	618083	Nhà Mát	Trường Long Hòa	TX. Duyên Hải	6,2	qh	10,0
523	TXDH.0.7.192			x	T	1071788	618039	Nhà Mát	Trường Long Hòa	TX. Duyên Hải	6,2	qh	10,0
524	TXDH.0.7.193			x	T	1071781	617552	Nhà Mát	Trường Long Hòa	TX. Duyên Hải	6,2	qh	10,0
525	TXDH.0.7.194	Phạm Thị Lan Nhi		x	T	1071823	618111	Nhà Mát	Trường Long Hòa	TX. Duyên Hải	7,2	qh	10,0
526	TXDH.0.7.195			x	T	1071797	618041	Nhà Mát	Trường Long Hòa	TX. Duyên Hải	7,2	qh	10,0

TT		Số hiệu phiếu điều tra	Thông tin chung của công trình				Thông tin giếng khai thác							
			Tên chủ sở hữu công trình	Tình trạng cấp phép		Mục đích sử dụng	Tọa độ VN 2000		Áp/Khóm	Xã/Ph/TT	Huyện/TP/TX	Chiều sâu công trình (m)	Tầng chứa nước khai thác	Lượng khai thác (m ³ /ngày đêm)
				Đã cấp phép	Chưa cấp phép		X	Y						
527	TXDH.0.7.196	Lê Văn Hùng		x	T	1071781	618054	Nhà Mát	Trường Long Hòa	TX. Duyên Hải	7,2	qh	10,0	
528	TXDH.0.7.197			x	T	1071780	618041	Nhà Mát	Trường Long Hòa	TX. Duyên Hải	7,2	qh	10,0	
529	TXDH.0.7.198	Lê Hồng Phúc		x	T	1071738	618087	Nhà Mát	Trường Long Hòa	TX. Duyên Hải	7,2	qh	10,0	
530	TXDH.0.7.199			x	T	1071733	618146	Nhà Mát	Trường Long Hòa	TX. Duyên Hải	7,2	qh	10,0	
531	TXDH.0.7.200	Lương Văn Mãi		x	T	1071719	618012	Nhà Mát	Trường Long Hòa	TX. Duyên Hải	7,2	qh	10,0	
532	TXDH.0.7.201			x	T	1071718	618135	Nhà Mát	Trường Long Hòa	TX. Duyên Hải	7,2	qh	10,0	
533	TXDH.0.7.202	Nguyễn Văn Tâm		x	T	1068557	617613	Nhà Mát	Trường Long Hòa	TX. Duyên Hải	6	qh	10,0	
534	TXDH.0.7.203			x	T	1068565	617801	Nhà Mát	Trường Long Hòa	TX. Duyên Hải	6	qh	10,0	
535	TXDH.0.7.204	Hồ Minh Rết		x	T	1068598	617828	Nhà Mát	Trường Long Hòa	TX. Duyên Hải	6	qh	10,0	
536	TXDH.0.7.205			x	T	1068661	617710	Nhà Mát	Trường Long Hòa	TX. Duyên Hải	6	qh	10,0	
537	TXDH.0.7.206			x	T	1068623	617742	Nhà Mát	Trường Long Hòa	TX. Duyên Hải	6	qh	10,0	
538	TXDH.0.7.207		08/GP-UBND		Cấp nước sinh hoạt	1068511	617837	Nhà Mát	Trường Long Hòa	TX. Duyên Hải	134	qp ₂₋₃	460,0	
539	TXDH.0.7.208	MTNT tỉnh Trà Vinh	08/GP-UBND		Cấp nước sinh hoạt	1068571	617847	Nhà Mát	Trường Long Hòa	TX. Duyên Hải	134	qp ₂₋₃	460,0	
540	TXDH.0.7.209	Lương Văn Chiến		x	T	1064872	616004	Cồn Trúng	Trường Long Hòa	TX. Duyên Hải	110	qp ₂₋₃	10,0	
541	TXDH.0.7.210			x	T	1064904	615991	Cồn Trúng	Trường Long Hòa	TX. Duyên Hải	110	qp ₂₋₃	10,0	
542	TXDH.0.7.211	Nguyễn Công Chí		x	T	1064852	616134	Cồn Trúng	Trường Long Hòa	TX. Duyên Hải	110	qp ₂₋₃	10,0	
543	TXDH.0.7.212	Phạm Thị Nhiều		x	T	1065301	616146	Cồn Trúng	Trường Long Hòa	TX. Duyên Hải	120	qp ₂₋₃	10,0	
544	TXDH.0.7.213			x	T	1065223	616192	Cồn Trúng	Trường Long Hòa	TX. Duyên Hải	120	qp ₂₋₃	10,0	

		Thông tin chung của công trình										Thông tin giếng khai thác				
TT	Số hiệu phiếu điều tra	Tên chủ sở hữu công trình	Tình trạng cấp phép		Mục đích sử dụng	Tọa độ VN 2000		Áp/Khóm	Xã/Ph/TT	Huyện/TP/TX	Chiều sâu công trình (m)	Tầng chứa nước khai thác	Lượng khai thác (m ³ /ngày đêm)			
			Đã cấp phép	Chưa cấp phép		X	Y									
545	TXDH.0.7.214	Lê Thị Huyền		x	T	1069919	615372	Ba Động	Trường Long Hòa	TX. Duyên Hải	120	qp ₂₋₃	10,0			
546	TXDH.0.7.215	Nguyễn Thị Nhí		x	T	1069285	615734	Ba Động	Trường Long Hòa	TX. Duyên Hải	120	qp ₂₋₃	10,0			
547	TXDH.0.7.216	Nguyễn Thị Việt		x	T	1069496	615661	Ba Động	Trường Long Hòa	TX. Duyên Hải	120	qp ₂₋₃	10,0			
548	TXDH.0.7.217	Nguyễn Hoàng Đăng		x	T	1069376	615700	Ba Động	Trường Long Hòa	TX. Duyên Hải	120	qp ₂₋₃	10,0			
549	TXDH.0.7.218	Lữ Văn Chiến		x	T	1070678	615692	Ba Động	Trường Long Hòa	TX. Duyên Hải	120	qp ₂₋₃	10,0			
550	TXDH.0.7.219	Phạm Văn Lạc		x	T	1070720	615662	Ba Động	Trường Long Hòa	TX. Duyên Hải	115	qp ₂₋₃	10,0			
551	TXDH.0.7.220			x	T	1070647	615734	Ba Động	Trường Long Hòa	TX. Duyên Hải	120	qp ₂₋₃	10,0			
552	TXDH.0.7.221	Nguyễn Tuấn Vũ		x	T	1069661	615301	Ba Động	Trường Long Hòa	TX. Duyên Hải	90	qp ₃	10,0			
553	TXDH.0.7.222	Lê Văn Khả		x	T	1069677	615243	Ba Động	Trường Long Hòa	TX. Duyên Hải	110	qp ₂₋₃	10,0			
554	TXDH.0.7.223			x	T	1069660	615317	Ba Động	Trường Long Hòa	TX. Duyên Hải	110	qp ₂₋₃	10,0			
555	TXDH.0.7.224			x	T	1069656	615198	Ba Động	Trường Long Hòa	TX. Duyên Hải	110	qp ₂₋₃	10,0			
556	TXDH.0.7.225	Lê Minh Nhật		x	T	1069870	615235	Ba Động	Trường Long Hòa	TX. Duyên Hải	120	qp ₂₋₃	10,0			
557	TXDH.0.7.226	Phan Hoàng Nam		x	T	1069589	615257	Ba Động	Trường Long Hòa	TX. Duyên Hải	110	qp ₂₋₃	10,0			
558	TXDH.0.7.227			x	T	1069566	615237	Ba Động	Trường Long Hòa	TX. Duyên Hải	110	qp ₂₋₃	10,0			
559	TXDH.0.7.228	Nguyễn Văn Chùm		x	T	1069698	615350	Ba Động	Trường Long Hòa	TX. Duyên Hải	110	qp ₂₋₃	10,0			
560	TXDH.0.7.229	Trần Hoài Phong		x	T	1069786	615208	Ba Động	Trường Long Hòa	TX. Duyên Hải	120	qp ₂₋₃	10,0			
561	TXDH.0.7.230			x	T	1069879	615168	Ba Động	Trường Long Hòa	TX. Duyên Hải	120	qp ₂₋₃	10,0			

TT	Số hiệu phiếu điều tra	Thông tin chung của công trình				Thông tin giếng khai thác							
		Tên chủ sở hữu công trình	Tình trạng cấp phép		Mục đích sử dụng	Tọa độ VN 2000		Áp/Khóm	Xã/Ph/TT	Huyện/TP/TX	Chiều sâu công trình (m)	Tầng chứa nước khai thác	Lượng khai thác (m ³ /ngày đêm)
			Đã cấp phép	Chưa cấp phép		X	Y						
562	TXDH.0.7.231	Nguyễn Thành Hóa		x	T	1069892	615164	Ba Động	Trường Long Hòa	TX. Duyên Hải	120	qp ₂₋₃	10,0
563	TXDH.0.7.232			x	T	1069840	615078	Ba Động	Trường Long Hòa	TX. Duyên Hải	120	qp ₂₋₃	10,0
564	TXDH.0.7.233	Nguyễn Văn Đực		x	CN, T	1069763	615109	Ba Động	Trường Long Hòa	TX. Duyên Hải	120	qp ₂₋₃	10,0
565	TXDH.0.7.234	Trần Văn Bùi		x	T	1069848	615283	Ba Động	Trường Long Hòa	TX. Duyên Hải	110	qp ₂₋₃	10,0
566	TXDH.0.7.235	Võ Thị Thắng		x	T	1069826	615282	Ba Động	Trường Long Hòa	TX. Duyên Hải	110	qp ₂₋₃	10,0
567	TXDH.0.7.236	Võ Văn Linh		x	T	1069802	615389	Ba Động	Trường Long Hòa	TX. Duyên Hải	110	qp ₂₋₃	10,0
568	TXDH.0.7.237	Nguyễn Thị Nghiệp		x	T	1069870	613501	Ba Động	Trường Long Hòa	TX. Duyên Hải	110	qp ₂₋₃	10,0
569	TXDH.0.7.238			x	T	1069846	615498	Ba Động	Trường Long Hòa	TX. Duyên Hải	110	qp ₂₋₃	10,0
570	TXDH.0.7.239	Trương Thanh Hùng		x	T	1069973	615322	Ba Động	Trường Long Hòa	TX. Duyên Hải	110	qp ₂₋₃	10,0
571	TXDH.0.7.240	Phan Phát Tài		x	T	1070124	615343	Ba Động	Trường Long Hòa	TX. Duyên Hải	120	qp ₂₋₃	10,0
572	TXDH.0.7.241			x	T	1070131	615282	Ba Động	Trường Long Hòa	TX. Duyên Hải	110	qp ₂₋₃	10,0
573	TXDH.0.7.242	Trần Hoàng Giang		x	T	1070180	615464	Ba Động	Trường Long Hòa	TX. Duyên Hải	90	qp ₃	10,0
574	TXDH.0.7.243			x	T	1078186	615453	Ba Động	Trường Long Hòa	TX. Duyên Hải	90	qp ₃	10,0
575	TXDH.0.7.244	Nguyễn Văn Phăng		x	T	1070114	615343	Ba Động	Trường Long Hòa	TX. Duyên Hải	90	qp ₃	10,0
576	TXDH.0.7.245			x	T	1069784	615753	Ba Động	Trường Long Hòa	TX. Duyên Hải	110	qp ₂₋₃	10,0
577	TXDH.0.7.246	Lê Văn Quôn		x	T	1069811	615785	Ba Động	Trường Long Hòa	TX. Duyên Hải	110	qp ₂₋₃	10,0
578	TXDH.0.7.247			x	T	1069694	615761	Ba Động	Trường Long Hòa	TX. Duyên Hải	90	qp ₃	10,0
579	TXDH.0.7.248			x	T	1069675	613672	Ba Động	Trường Long Hòa	TX. Duyên Hải	110	qp ₂₋₃	10,0

TT		Số hiệu phiếu điều tra	Thông tin chung của công trình				Thông tin giếng khai thác							
			Tên chủ sở hữu công trình	Tình trạng cấp phép		Mục đích sử dụng	Tọa độ VN 2000		Áp/Khóm	Xã/Ph/TT	Huyện/TP/TX	Chiều sâu công trình (m)	Tầng chứa nước khai thác	Lượng khai thác (m ³ /ngày đêm)
				Đã cấp phép	Chưa cấp phép		X	Y						
580	TXDH.0.7.249	Trương Văn Ê		x	T	1069439	615538	Ba Động	Trường Long Hòa	TX. Duyên Hải	110	qp2-3	10,0	
581	TXDH.0.7.250			x	T	1069599	615688	Ba Động	Trường Long Hòa	TX. Duyên Hải	90	qp3	10,0	
582	TXDH.0.7.251	Tôn Hữu Phúc		x	T	1069229	615753	Ba Động	Trường Long Hòa	TX. Duyên Hải	90	qp3	10,0	
583	TXDH.0.7.252	Võ Thái Nguyên		x	T	1069069	615883	Ba Động	Trường Long Hòa	TX. Duyên Hải	110	qp2-3	10,0	
584	TXDH.0.7.253	Võ Văn Trồn		x	T	1069025	615851	Ba Động	Trường Long Hòa	TX. Duyên Hải	120	qp2-3	10,0	
585	TXDH.0.7.254	Võ Thái Tuyền		x	T	1068953	615678	Ba Động	Trường Long Hòa	TX. Duyên Hải	90	qp3	10,0	
586	TXDH.0.7.255			x	T	1068965	615721	Ba Động	Trường Long Hòa	TX. Duyên Hải	90	qp3	10,0	
587	TXDH.0.7.256	Nguyễn Văn Tuấn		x	T	1068863	615726	Ba Động	Trường Long Hòa	TX. Duyên Hải	90	qp3	10,0	
588	TXDH.0.7.257	Võ Văn Mười Bốn		x	T	1069076	615799	Ba Động	Trường Long Hòa	TX. Duyên Hải	90	qp3	10,0	
589	TXDH.0.7.258	Võ Thị Nhấn		x	T	1069883	615460	Ba Động	Trường Long Hòa	TX. Duyên Hải	110	qp2-3	10,0	
590	TXDH.0.7.259	Trần Văn Tuấn		x	T	1070608	615603	Ba Động	Trường Long Hòa	TX. Duyên Hải	120	qp2-3	10,0	
591	TXDH.0.7.260	Hà Văn Giới		x	T	1070577	615667	Ba Động	Trường Long Hòa	TX. Duyên Hải	120	qp2-3	10,0	
592	TXDH.0.7.261	Lê Văn Thanh		x	T	1069962	615218	Ba Động	Trường Long Hòa	TX. Duyên Hải	120	qp2-3	10,0	
593	TXDH.0.7.262	TT Nước sạch và Vệ sinh MTNT tỉnh Trà Vinh	24/GP-UBND		Cấp nước sinh hoạt	1070123	615774	Ba Động	Trường Long Hòa	TX. Duyên Hải	119	qp2-3	190,0	
594	TXDH.0.7.263	Phạm Công Rộng		x	T	1070233	615723	Ba Động	Trường Long Hòa	TX. Duyên Hải	120	qp2-3	10,0	
595	TXDH.0.7.264			x	T	1070233	615874	Ba Động	Trường Long Hòa	TX. Duyên Hải	120	qp2-3	10,0	
596	TC0.1.1	Công ty cổ phần CTN Trà Vinh	01/GP-UBND		Cấp nước sinh hoạt	1080507	568777	1	TT. Cầu Quan	Tiểu Cần	116	qp2-3	300,0	
597	TC0.1.2		01/GP-UBND		Cấp nước sinh hoạt	1080613	568961	3	TT. Cầu Quan	Tiểu Cần	116	qp2-3	300,0	

TT	Số hiệu phiếu điều tra	Thông tin chung của công trình				Thông tin giếng khai thác							
		Tên chủ sở hữu công trình	Tình trạng cấp phép		Mục đích sử dụng	Tọa độ VN 2000		Áp/Khóm	Xã/Ph/TT	Huyện/TP/TX	Chiều sâu công trình (m)	Tầng chứa nước khai thác	Lượng khai thác nước (m ³ /ngày đêm)
			Đã cấp phép	Chưa cấp phép		X	Y						
598	TC0.3.1	TT Nước sạch và Vệ sinh MTNT tỉnh Trà Vinh	40/GP-UBND		Cấp nước sinh hoạt	1090097	574993	Tân Trung Giồng A	Hiếu Trung	Tiểu Cần	124	qp ₂₋₃	480,0
599	TC0.3.2		40/GP-UBND		Cấp nước sinh hoạt	1090107	574994	Tân Trung Giồng A	Hiếu Trung	Tiểu Cần	116	qp ₂₋₃	960,0
600	TC0.4.1	TT Nước sạch và Vệ sinh MTNT tỉnh Trà Vinh	46/GP-UBND		Cấp nước sinh hoạt	1091038	577389	Chợ	Hiếu Từ	Tiểu Cần	126	qp ₂₋₃	360,0
601	TC0.4.2		46/GP-UBND		Cấp nước sinh hoạt	1091059	577373	Chợ	Hiếu Từ	Tiểu Cần	108	qp ₂₋₃	800,0
602	TC0.4.3		46/GP-UBND		Cấp nước sinh hoạt	1091061	577409	Chợ	Hiếu Từ	Tiểu Cần	120	qp ₂₋₃	800,0
603	TC0.4.4	Công ty TNHH Giấy Da Mỹ Phong	22/GP-UBND		Công nghiệp	1088761	575757	Tân Đại	Hiếu Từ	Tiểu Cần	200	qp ₁	300,0
604	TC0.4.5	Công ty TNHH Giấy Da Mỹ Phong	02/GP-UBND		Công nghiệp	1088722	575691	Tân Đại	Hiếu Từ	Tiểu Cần	200	qp ₁	700,0
605	TC0.4.6		02/GP-UBND		Công nghiệp	1088761	575754	Tân Đại	Hiếu Từ	Tiểu Cần	200	qp ₁	700,0
606	TC0.5.1	TT Nước sạch và Vệ sinh MTNT tỉnh Trà Vinh	14/GP-UBND		Cấp nước sinh hoạt	1079666	577096	Từ Ô 1	Hùng Hòa	Tiểu Cần	128	qp ₂₋₃	900,0
607	TC0.5.2		14/GP-UBND		Cấp nước sinh hoạt	1079696	577120	Từ Ô 1	Hùng Hòa	Tiểu Cần	128	qp ₂₋₃	900,0
608	TC0.6.1	TT Nước sạch và Vệ sinh MTNT tỉnh Trà Vinh	65/GP-UBND		Cấp nước sinh hoạt	1082408	567057	Định Phú A	Long Thới	Tiểu Cần	113	qp ₂₋₃	200,0
609	TC0.6.2	TT Nước sạch và Vệ sinh MTNT tỉnh Trà Vinh	69/GP-UBND		Cấp nước sinh hoạt	1082396	567064	Định Phú A	Long Thới	Tiểu Cần	129	qp ₂₋₃	400,0
610	TC0.6.3	TT Nước sạch và Vệ sinh MTNT tỉnh Trà Vinh	05/GP-UBND		Cấp nước sinh hoạt	1080965	569068	Định Phú A-B	Long Thới	Tiểu Cần	110	qp ₂₋₃	400,0
611	TC0.6.4		05/GP-UBND		Cấp nước sinh hoạt	1080973	569080	Định Phú A-B	Long Thới	Tiểu Cần	121	qp ₂₋₃	400,0
612	TC0.6.5	TT Nước sạch và Vệ sinh MTNT tỉnh Trà Vinh	28/GP-UBND		Cấp nước sinh hoạt	1081894	571219	Trình Phú	Long Thới	Tiểu Cần	115	qp ₂₋₃	960,0
613	TC0.6.6		28/GP-UBND		Cấp nước sinh hoạt	1081881	571219	Trình Phú	Long Thới	Tiểu Cần	119	qp ₂₋₃	480,0
614	TC0.7.1	TT Nước sạch và Vệ sinh MTNT tỉnh Trà Vinh	15/GP-UBND		Cấp nước sinh hoạt	1082548	584703	Chánh Hội A	Ngãi Hùng	Tiểu Cần	120	qp ₂₋₃	900,0
615	TC0.7.2		15/GP-UBND		Cấp nước sinh hoạt	1082511	584671	Chánh Hội A	Ngãi Hùng	Tiểu Cần	120	qp ₂₋₃	900,0
616	TC0.8.1	TT Nước sạch và Vệ sinh MTNT tỉnh Trà Vinh	42/GP-UBND		Cấp nước sinh hoạt	1084180	574460	Đại Mong	Phú Cần	Tiểu Cần	127	qp ₂₋₃	240,0
617	TC0.8.2		42/GP-UBND		Cấp nước sinh hoạt	1084174	574446	Đại Mong	Phú Cần	Tiểu Cần	123	qp ₂₋₃	960,0

TT	Số hiệu phiếu điều tra	Thông tin chung của công trình				Thông tin giếng khai thác							
		Tên chủ sở hữu công trình	Tình trạng cấp phép		Mục đích sử dụng	Tọa độ VN 2000		Áp/Khóm	Xã/Ph/TT	Huyện/TP/TX	Chiều sâu công trình (m)	Tầng chứa nước khai thác	Lượng khai thác (m ³ /ngày đêm)
			Đã cấp phép	Chưa cấp phép		X	Y						
618	TC0.8.3	TT Nước sạch và Vệ sinh	04/GP-UBND		Cấp nước sinh hoạt	1083744	573902	Cầu Tre	Phú Cần	Tiểu Cần	110	qp2-3	720,0
619	TC0.8.4	MTNT tỉnh Trà Vinh	04/GP-UBND		Cấp nước sinh hoạt	1083752	573900	Cầu Tre	Phú Cần	Tiểu Cần	158	qp2-3	720,0
620	TC0.8.5	Công ty cổ phần CTN Trà Vinh	01/GP-UBND		Cấp nước sinh hoạt	1083049	573047	Cầu Tre	Phú Cần	Tiểu Cần	130	qp2-3	1.400,0
621	TC0.8.6		01/GP-UBND		Cấp nước sinh hoạt	1083062	573256	Cầu Tre	Phú Cần	Tiểu Cần	130	qp2-3	1.400,0
622	TC0.8.7	Bệnh viện Đa khoa Tiểu Cần	34/GP-UBND		Cấp nước SH	1084904	575005	Đại Mong	Phú Cần	Tiểu Cần	116	qp2-3	90,0
623	TC0.9.1	TT Nước sạch và Vệ sinh	09/GP-UBND		Cấp nước sinh hoạt	1079823	572196	Tân Thành Đông	Tân Hòa	Tiểu Cần	128	qp2-3	720,0
624	TC0.9.2	MTNT tỉnh Trà Vinh	09/GP-UBND		Cấp nước sinh hoạt	1079812	572176	Tân Thành Đông	Tân Hòa	Tiểu Cần	135	qp2-3	360,0
625	TC0.10.1	TT Nước sạch và Vệ sinh	41/GP-UBND		Cấp nước sinh hoạt	1083067	576944	Chợ	Tân Hùng	Tiểu Cần	129	qp2-3	480,0
626	TC0.10.2	MTNT tỉnh Trà Vinh	41/GP-UBND		Cấp nước sinh hoạt	1083068	576957	Chợ	Tân Hùng	Tiểu Cần	126	qp2-3	960,0
627	TC0.11.1	TT Nước sạch và Vệ sinh	54/GP-UBND		Cấp nước sinh hoạt	1085104	581933	Ngãi Trung	Tập Ngãi	Tiểu Cần	108	qp2-3	720,0
628	TC0.11.2	MTNT tỉnh Trà Vinh	54/GP-UBND		Cấp nước sinh hoạt	1085168	581922	Ngãi Trung	Tập Ngãi	Tiểu Cần	123	qp2-3	240,0
629	TC0.11.3	TT Nước sạch và Vệ sinh	55/GP-UBND		Cấp nước sinh hoạt	1084648	585604	Ngô Văn Kiệt	Tập Ngãi	Tiểu Cần	124	qp2-3	480,0
630	TC0.11.4	MTNT tỉnh Trà Vinh	55/GP-UBND		Cấp nước sinh hoạt	1084655	585592	Ngô Văn Kiệt	Tập Ngãi	Tiểu Cần	110	qp2-3	240,0
631	TrC2.1.1		31/GP-UBND		Cấp nước sinh hoạt	1063903	586183	Khóm 3	TT. Định An	Trà Cú	120	qp2-3	480,0
632	TrC2.1.2	TT Nước sạch và Vệ sinh	31/GP-UBND		Cấp nước sinh hoạt	1063891	586205	Khóm 3	TT. Định An	Trà Cú	108	qp2-3	1.200,0
633	TrC2.1.3	MTNT tỉnh Trà Vinh	31/GP-UBND		Cấp nước sinh hoạt	1063911	586224	Khóm 3	TT. Định An	Trà Cú	109	qp2-3	1.200,0
634	TrC2.3.1	TT Nước sạch và Vệ sinh	29/GP-UBND		Cấp nước sinh hoạt	1067469	581316	Cà Hon	Hàm Tân	Trà Cú	107	qp2-3	120,0
635	TrC2.3.2	MTNT tỉnh Trà Vinh	29/GP-UBND		Cấp nước sinh hoạt	1067455	581309	Cà Hon	Hàm Tân	Trà Cú	111	qp2-3	240,0
636	TrC2.4.1	TT Nước sạch và Vệ sinh	21/GP-UBND		Cấp nước sinh hoạt	1069799	581041	Bảy Xảo Dơi	Kim Sơn	Trà Cú	109	qp2-3	240,0
637	TrC2.4.2	MTNT tỉnh Trà Vinh	21/GP-UBND		Cấp nước sinh hoạt	1069806	581046	Bảy Xảo Dơi	Kim Sơn	Trà Cú	110	qp2-3	960,0

TT	Số hiệu phiếu điều tra	Thông tin chung của công trình				Thông tin giếng khai thác							
		Tên chủ sở hữu công trình	Tình trạng cấp phép		Mục đích sử dụng	Tọa độ VN 2000		Áp/Khóm	Xã/Ph/TT	Huyện/TP/TX	Chiều sâu công trình (m)	Tầng chứa nước khai thác	Lượng khai thác (m ³ /ngày đêm)
			Đã cấp phép	Chưa cấp phép		X	Y						
638	TrC2.5.3	TT Nước sạch và Vệ sinh MTNT tỉnh Trà Vinh	46/GP-UBND		Cấp nước sinh hoạt	1072694	578795	Chợ	Lưu Nghiệp Anh	Trà Cú	124	qp2-3	840,0
639	TrC2.5.2		46/GP-UBND		Cấp nước sinh hoạt	1072676	579795	Chợ	Lưu Nghiệp Anh	Trà Cú	126	qp1	960,0
640	TrC2.5.1	TT Nước sạch và Vệ sinh MTNT tỉnh Trà Vinh	42/GP-UBND		Cấp nước sinh hoạt	1073370	580240	Mộc Anh	Lưu Nghiệp Anh	Trà Cú	120	qp2-3	300,0
641	TrC2.6.1	TT Nước sạch và Vệ sinh MTNT tỉnh Trà Vinh	17/GP-UBND		Cấp nước sinh hoạt	1076211	577168	Phổ (Leng)	An Quảng Hữu	Trà Cú	109	qp2-3	300,0
642	TrC2.6.2	TT Nước sạch và Vệ sinh MTNT tỉnh Trà Vinh	47/GP-UBND		Cấp nước sinh hoạt	1075425	574640	Chợ	An Quảng Hữu	Trà Cú	116	qp2-3	720,0
643	TrC2.6.3		47/GP-UBND		Cấp nước sinh hoạt	1075404	574646	Chợ	An Quảng Hữu	Trà Cú	120	qp2-3	720,0
644	TrC2.7.1	TT Nước sạch và Vệ sinh MTNT tỉnh Trà Vinh	22/GP-UBND		Cấp nước sinh hoạt	1076534	581020	Đồn Điền	Tân Sơn	Trà Cú	132	qp2-3	900,0
645	TrC2.7.2		22/GP-UBND		Cấp nước sinh hoạt	1076563	581037	Đồn Điền	Tân Sơn	Trà Cú	132	qp2-3	900,0
646	TrC2.8.1	TT Nước sạch và Vệ sinh MTNT tỉnh Trà Vinh	23/GP-UBND		Cấp nước sinh hoạt	1077136	583197	Chợ	Tập Sơn	Trà Cú	121	qp2-3	1.200,0
647	TrC2.9.1	TT Nước sạch và Vệ sinh MTNT tỉnh Trà Vinh	36/GP-UBND		Cấp nước sinh hoạt	1080875	590822	Đầu Giồng A	Phước Hưng	Trà Cú	106	qp2-3	600,0
648	TrC2.9.2	TT Nước sạch và Vệ sinh MTNT tỉnh Trà Vinh	54/GP-UBND		Cấp nước sinh hoạt	1080899	590818	Đầu Giồng A	Phước Hưng	Trà Cú	111	qp2-3	960,0
649	TrC2.9.3	TT Nước sạch và Vệ sinh MTNT tỉnh Trà Vinh	67/GP-UBND		Cấp nước sinh hoạt	1079266	588188	Chợ Dưới	Phước Hưng	Trà Cú	120	qp2-3	720,0
650	TrC2.9.4		67/GP-UBND		Cấp nước sinh hoạt	1079261	588206	Chợ Dưới	Phước Hưng	Trà Cú	124	qp2-3	720,0
651	TrC2.10.2	Công ty cổ phần CTN Trà Vinh	58/GP-UBND		Cấp nước sinh hoạt	1073797	583604	Xoài Thum	Ngãi Xuyên	Trà Cú	138	qp2-3	1.300,0
652	TrC2.10.1		58/GP-UBND		Cấp nước sinh hoạt	1073797	583073	Xoài Thum	Ngãi Xuyên	Trà Cú	166	qp1	550,0
653	TrC2.11.1	TT Nước sạch và Vệ sinh MTNT tỉnh Trà Vinh	22/GP-UBND		Cấp nước sinh hoạt	1071997	587673	Ba Tục	Thanh Sơn	Trà Cú	98	qp2-3	400,0
654	TrC2.11.2		22/GP-UBND		Cấp nước sinh hoạt	1072001	587678	Ba Tục	Thanh Sơn	Trà Cú	112	qp2-3	200,0
655	TrC2.12.1	TT Nước sạch và Vệ sinh MTNT tỉnh Trà Vinh	06/GP-UBND		Cấp nước sinh hoạt	1076123	593455	Bến Nổ	Tân Hiệp	Trà Cú	120	qp2-3	900,0
656	TrC2.12.2		06/GP-UBND		Cấp nước sinh hoạt	1076181	593431	Bến Nổ	Tân Hiệp	Trà Cú	120	qp2-3	900,0

TT	Số hiệu phiếu điều tra	Thông tin chung của công trình				Thông tin giếng khai thác							
		Tên chủ sở hữu công trình	Tình trạng cấp phép		Mục đích sử dụng	Tọa độ VN 2000		Áp/Khóm	Xã/Ph/TT	Huyện/TP/TX	Chiều sâu công trình (m)	Tầng chứa nước khai thác	Lượng khai thác (m ³ /ngày đêm)
			Đã cấp phép	Chưa cấp phép		X	Y						
657	TrC2.13.1	TT Nước sạch và Vệ sinh MTNT tỉnh Trà Vinh	61/GP-UBND		Cấp nước sinh hoạt	1073691	591961	Chợ	Long Hiệp	Trà Cú	105	qp2-3	600,0
658	TrC2.13.2		61/GP-UBND		Cấp nước sinh hoạt	1073728	592007	Chợ	Long Hiệp	Trà Cú	104	qp2-3	600,0
659	TrC2.14.1	TT Nước sạch và Vệ sinh MTNT tỉnh Trà Vinh	29/GP-UBND		Cấp nước sinh hoạt	1074191	597212	Áp Chợ	Ngọc Biên	Trà Cú	108	qp2-3	900,0
660	TrC2.14.2		29/GP-UBND		Cấp nước sinh hoạt	1074210	597262	Áp Chợ	Ngọc Biên	Trà Cú	108	qp2-3	900,0
661	TrC2.16.1	TT Nước sạch và Vệ sinh MTNT tỉnh Trà Vinh	60/GP-UBND		Cấp nước sinh hoạt	1066031	587884	Chợ	Đại An	Trà Cú	118	qp2-3	800,0
662	TrC2.16.2		60/GP-UBND		Cấp nước sinh hoạt	1066026	587864	Chợ	Đại An	Trà Cú	119	qp2-3	800,0
663	TrC2.16.3	TT Nước sạch và Vệ sinh MTNT tỉnh Trà Vinh	18/GP-UBND		Cấp nước sinh hoạt	1065834	586327	Giồng Lớn A	Đại An	Trà Cú	113	qp2-3	200,0
664	TrC2.17.1	TT Nước sạch và Vệ sinh MTNT tỉnh Trà Vinh	07/GP-UBND		Cấp nước sinh hoạt	1068515	588744	Cà Tắc	Hàm Giang	Trà Cú	120	qp2-3	900,0
665	TrC2.17.2	TT Nước sạch và Vệ sinh MTNT tỉnh Trà Vinh	07/GP-UBND		Cấp nước sinh hoạt	1068443	588705	Cà Tắc	Hàm Giang	Trà Cú	120	qp2-3	900,0
666	TrC0.2.4	Nguyễn Thị Ngọc Bích		x	SX nước đá	1063228	586181	Khóm 3	TT Định An	Trà Cú	120	qp2-3	10,0
667	TrC0.2.5			x	SX nước đá	1063239	586194	Khóm 3	TT Định An	Trà Cú	110	qp2-3	10,0
668	TrC0.2.6	Kim Chung		x	SX nước đá	1063297	586192	Khóm 3	TT Định An	Trà Cú	110	qp2-3	12,0
669	TrC0.2.7	Lương Quốc Khánh		x	SX nước đá	1063115	586011	Khóm 1	TT Định An	Trà Cú	120	qp2-3	14,0
670	TrC0.2.8	Trần Văn Châu		x	SX nước đá	1063749	586020	Khóm 2	TT Định An	Trà Cú	110	qp2-3	11,0
671	CK0.1.1	Công ty cổ phần CTN Trà Vinh	59/GP-UBND		Cấp nước sinh hoạt	1091769	560627	Khóm 4	TT. Cầu Kè	Cầu Kè	180	qp1	500,0
672	CK0.1.2		59/GP-UBND		Cấp nước sinh hoạt	1091748	560638	Khóm 4	TT. Cầu Kè	Cầu Kè	140	qp2-3	500,0
673	CK0.3.1	TT Nước sạch và Vệ sinh MTNT tỉnh Trà Vinh	05/GP-UBND		Cấp nước sinh hoạt	1095963	566974	Trà Ót	Thông Hòa	Cầu Kè	115	qp2-3	720,0
674	CK0.3.2	MTNT tỉnh Trà Vinh	05/GP-UBND		Cấp nước sinh hoạt	1095953	566975	Trà Ót	Thông Hòa	Cầu Kè	116	qp2-3	240,0
675	CK0.3.3	TT Nước sạch và Vệ sinh MTNT tỉnh Trà Vinh	11/GP-UBND		Cấp nước sinh hoạt	1097776	562975	Ô Chích	Thông Hòa	Cầu Kè	120	qp2-3	900,0
676	CK0.3.4	MTNT tỉnh Trà Vinh	11/GP-UBND		Cấp nước sinh hoạt	1097747	562916	Ô Chích	Thông Hòa	Cầu Kè	124	qp2-3	900,0

TT	Số hiệu phiếu điều tra	Thông tin chung của công trình				Thông tin giếng khai thác							
		Tên chủ sở hữu công trình	Tình trạng cấp phép		Mục đích sử dụng	Tọa độ VN 2000		Áp/Khóm	Xã/Ph/TT	Huyện/TP/TX	Chiều sâu công trình (m)	Tầng chứa nước khai thác	Lượng khai thác nước (m ³ /ngày đêm)
			Đã cấp phép	Chưa cấp phép		X	Y						
677	CK0.4.1	TT Nước sạch và Vệ sinh MTNT tỉnh Trà Vinh	23/GP-UBND		Cấp nước sinh hoạt	1094707	559911	Bà Mi	Tam Ngãi	Cầu Kè	115	qp ₂₋₃	800,0
678	CK0.4.2		23/GP-UBND		Cấp nước sinh hoạt	1094712	559916	Bà Mi	Tam Ngãi	Cầu Kè	118	qp ₂₋₃	480,0
679	CK0.7.1	TT Nước sạch và Vệ sinh MTNT tỉnh Trà Vinh	19/GP-UBND		Cấp nước sinh hoạt	1092745	556351	An Trại	An Phú Tân	Cầu Kè	118	qp ₂₋₃	720,0
680	CK0.7.2	TT Nước sạch và Vệ sinh MTNT tỉnh Trà Vinh	06/GP-UBND		Cấp nước sinh hoạt	1095071	552836	Tân Qui II	An Phú Tân	Cầu Kè	120	qp ₂₋₃	600,0
681	CK0.7.3		06/GP-UBND		Cấp nước sinh hoạt	1095058	552820	Tân Qui II	An Phú Tân	Cầu Kè	112	qp ₂₋₃	400,0
682	CK0.7.4	TT Nước sạch và Vệ sinh MTNT tỉnh Trà Vinh	20/GP-UBND		Cấp nước sinh hoạt	1094318	554660	Dinh An	An Phú Tân	Cầu Kè	110	qp ₂₋₃	280,0
683	CK0.8.1	TT Nước sạch và Vệ sinh MTNT tỉnh Trà Vinh	72/GP-UBND		Cấp nước sinh hoạt	1090526	559429	Chông Nô 2	Hòa Tân	Cầu Kè	120	qp ₁	720,0
684	CK0.8.2		72/GP-UBND		Cấp nước sinh hoạt	1090563	559369	Chông Nô 2	Hòa Tân	Cầu Kè	115	qp ₂₋₃	960,0
685	CK0.8.3	TT Nước sạch và Vệ sinh MTNT tỉnh Trà Vinh	02/GP-UBND		Cấp nước sinh hoạt	1087928	577386	Cồn An Lộc	Hòa Tân	Cầu Kè	121	qp ₂₋₃	200,0
686	CK0.8.4	TT Nước sạch và Vệ sinh MTNT tỉnh Trà Vinh	18/GP-UBND		Cấp nước sinh hoạt	1087517	559778	Hội An	Hòa Tân	Cầu Kè	120	qp ₂₋₃	240,0
687	CK0.8.5		18/GP-UBND		Cấp nước sinh hoạt	1087522	559794	Hội An	Hòa Tân	Cầu Kè	130	qp ₂₋₃	480,0
688	CK0.11.1	TT Nước sạch và Vệ sinh MTNT tỉnh Trà Vinh	16/GP-UBND		Cấp nước sinh hoạt	1083620	563265	Mỹ Văn	Ninh Thới	Cầu Kè	120	qp ₂₋₃	1.440,0
689	CK0.11.2		16/GP-UBND		Cấp nước sinh hoạt	1083540	563205	Mỹ Văn	Ninh Thới	Cầu Kè	123	qp ₂₋₃	1.440,0
690	CK0.9.1	TT Nước sạch và Vệ sinh MTNT tỉnh Trà Vinh	25/GP-UBND		Cấp nước sinh hoạt	1088296	568024	Số 1	Phong Thạnh	Cầu Kè	124	qp ₂₋₃	400,0
691	CK0.9.2		25/GP-UBND		Cấp nước sinh hoạt	1088280	568025	Số 1	Phong Thạnh	Cầu Kè	120	qp ₂₋₃	800,0
692	CK0.6.1	TT Nước sạch và Vệ sinh MTNT tỉnh Trà Vinh	29/GP-UBND		Cấp nước sinh hoạt	1090277	563508	Ô Tung A	Châu Điền	Cầu Kè	139	qp ₂₋₃	1.400,0
693	CK0.6.2		29/GP-UBND		Cấp nước sinh hoạt	1090298	563484	Ô Tung A	Châu Điền	Cầu Kè	139	qp ₂₋₃	1.400,0
694	CK0.5.1	TT Nước sạch và Vệ sinh MTNT tỉnh Trà Vinh	48/GP-UBND		Cấp nước sinh hoạt	1095287	562290	Giồng Dầu	Hòa Ân	Cầu Kè	120	qp ₂₋₃	800,0
695	CK0.5.2		48/GP-UBND		Cấp nước sinh hoạt	1095267	562288	Giồng Dầu	Hòa Ân	Cầu Kè	120	qp ₂₋₃	800,0

TT	Số hiệu phiếu điều tra	Thông tin chung của công trình				Thông tin giếng khai thác							
		Tên chủ sở hữu công trình	Tình trạng cấp phép		Mục đích sử dụng	Tọa độ VN 2000		Áp/Khóm	Xã/Ph/TT	Huyện/TP/TX	Chiều sâu công trình (m)	Tầng chứa nước khai thác	Lượng khai thác (m ³ /ngày đêm)
			Đã cấp phép	Chưa cấp phép		X	Y						
696	CK0.10.1	TT Nước sạch và Vệ sinh	26/GP-UBND		Cấp nước sinh hoạt	1088561	564519	Số 1	Phong Phú	Cầu Kè	119	qp2-3	480,0
697	CK0.10.2	MTNT tỉnh Trà Vinh	26/GP-UBND		Cấp nước sinh hoạt	1088549	564514	Số 1	Phong Phú	Cầu Kè	140	qp2-3	720,0
698	CK0.2.1	TT Nước sạch và Vệ sinh	24/GP-UBND		Cấp nước sinh hoạt	1099441	566494	Số 3	Thanh Phú	Cầu Kè	102	qp2-3	380,0
699	CK0.2.2	MTNT tỉnh Trà Vinh	24/GP-UBND		Cấp nước sinh hoạt	1099435	566481	Số 3	Thanh Phú	Cầu Kè	118	qp2-3	570,0
700	CN0.1.0001	Trường THPT Dương Quang Đông		x	SH, T	1082855	604247	Minh Thuận B	TT. Cầu Ngang	Cầu Ngang	120	qp2-3	6,0
701	CN0.1.0002			x	SH, T	1082898	604202	Minh Thuận B	TT. Cầu Ngang	Cầu Ngang	110	qp2-3	4,0
702	CN0.1.0003			x	SH, T	1082910	604247	Minh Thuận B	TT. Cầu Ngang	Cầu Ngang	110	qp2-3	2,5
703	CN0.1.0004			x	SH, T	1082856	604260	Minh Thuận B	TT. Cầu Ngang	Cầu Ngang	110	qp2-3	1,5
704	CN0.1.0005	Công ty cổ phần CTN Trà Vinh	36/GP-UBND		Cấp nước sinh hoạt	1085359	604546	Mỹ Cẩm A	TT. Cầu Ngang	Cầu Ngang	115	qp2-3	1.400,0
705	CN0.1.0006		36/GP-UBND		Cấp nước sinh hoạt	1085218	604401	Mỹ Cẩm A	TT. Cầu Ngang	Cầu Ngang	115	qp2-3	1.400,0
706	CN0.3.0001	Nguyễn Văn Dôn		x	SH, T	1085600	607817	Bến Kinh	Mỹ Long Bắc	Cầu Ngang	110	qp2-3	11,0
707	CN0.3.0002	Lê Văn Kiên		x	SH, CN, T	1086857	607580	Bến Kinh	Mỹ Long Bắc	Cầu Ngang	115	qp2-3	10,5
708	CN0.3.0003	Trần Văn Đoan		x	SH, CN, T	1085822	607714	Bến Kinh	Mỹ Long Bắc	Cầu Ngang	110	qp2-3	13,0
709	CN0.3.0004	Huỳnh Chí Hiệp		x	SH, CN, T	1086224	607093	Bến Kinh	Mỹ Long Bắc	Cầu Ngang	120	qp2-3	11,0
710	CN0.3.0005	Võ Văn Hát		x	SH, CN, T	1085621	607352	Bến Kinh	Mỹ Long Bắc	Cầu Ngang	100	qp2-3	10,5
711	CN0.3.0006	Nguyễn Thị Đền		x	SH, CN, T	1085802	607306	Bến Kinh	Mỹ Long Bắc	Cầu Ngang	100	qp2-3	10,3
712	CN0.3.0007	Phạm Văn Trung		x	SH, CN, T	1086091	607578	Bến Kinh	Mỹ Long Bắc	Cầu Ngang	85	qp3	10,6
713	CN0.3.0008	Huỳnh Ngọc Hợi		x	SH, T	1085597	607349	Bến Kinh	Mỹ Long Bắc	Cầu Ngang	90	qp3	10,4
714	CN0.3.0009	Trần Văn Thái		x	SH, CN, T	1086159	607384	Bến Kinh	Mỹ Long Bắc	Cầu Ngang	105	qp2-3	13,0
715	CN0.3.0010	Nguyễn Văn Sáu		x	SH, CN, T	1085648	607677	Bến Kinh	Mỹ Long Bắc	Cầu Ngang	120	qp2-3	10,2
716	CN0.3.0011	Lê Văn Trệu		x	SH, CN, T	1085603	607853	Bến Kinh	Mỹ Long Bắc	Cầu Ngang	110	qp3	13,0

TT	Số hiệu phiếu điều tra	Thông tin chung của công trình				Thông tin giếng khai thác							
		Tên chủ sở hữu công trình	Tình trạng cấp phép		Mục đích sử dụng	Tọa độ VN 2000		Áp/Khóm	Xã/Ph/TT	Huyện/TP/TX	Chiều sâu công trình (m)	Tầng chứa nước khai thác	Lượng khai thác (m ³ /ngày đêm)
			Đã cấp phép	Chưa cấp phép		X	Y						
717	CN0.3.0012	TT Nước sạch và Vệ sinh MTNT tỉnh Trà Vinh	03/GP-UBND		Cấp nước sinh hoạt	1085247	607814	Mỹ Thập	Mỹ Long Bắc	Cầu Ngang	111	qp2-3	800,0
718	CN0.3.0013		03/GP-UBND		Cấp nước sinh hoạt	1085229	607847	Mỹ Thập	Mỹ Long Bắc	Cầu Ngang	111	qp2-3	800,0
719	CN0.3.0014	Trần Thị Hai		x	SH, CN, T	1085270	607379	Mỹ Thập	Mỹ Long Bắc	Cầu Ngang	90	qp3	5,5
720	CN0.3.0015			x	SH, CN, T	1084922	607370	Mỹ Thập	Mỹ Long Bắc	Cầu Ngang	90	qp3	5,5
721	CN0.3.0016	Trần Thị Mỹ Lệ		x	SH, CN, T	1084743	607801	Mỹ Thập	Mỹ Long Bắc	Cầu Ngang	120	qp2-3	10,5
722	CN0.3.0017	Nguyễn Văn Tung		x	SH, CN, T	1085367	608019	Mỹ Thập	Mỹ Long Bắc	Cầu Ngang	90	qp3	13,0
723	CN0.3.0018	Phan Văn Nho		x	SH, CN, T	1084757	607393	Mỹ Thập	Mỹ Long Bắc	Cầu Ngang	90	qp3	13,0
724	CN0.3.0019	Bùi Văn Thi		x	SH, CN, T	1088057	607556	Hạnh Mỹ	Mỹ Long Bắc	Cầu Ngang	110	qp2-3	12,0
725	CN0.3.0020	Bùi Văn Rí		x	SH, T	1087355	606827	Hạnh Mỹ	Mỹ Long Bắc	Cầu Ngang	120	qp2-3	13,0
726	CN0.3.0021	Võ Văn Hiệp		x	SH, CN, T	1086855	606595	Hạnh Mỹ	Mỹ Long Bắc	Cầu Ngang	120	qp2-3	12,0
727	CN0.3.0022	Trần Văn Nở		x	SH, CN, T	1087080	606302	Hạnh Mỹ	Mỹ Long Bắc	Cầu Ngang	80	qp3	10,5
728	CN0.3.0023	Bùi Văn Yển		x	SH, CN, T	1087228	606836	Hạnh Mỹ	Mỹ Long Bắc	Cầu Ngang	120	qp2-3	14,0
729	CN0.3.0024	Trần Văn Thuận		x	SH, CN, T	1087093	606532	Hạnh Mỹ	Mỹ Long Bắc	Cầu Ngang	90	qp3	12,0
730	CN0.3.0025	Hồ Văn Dũng		x	SH, CN, T	1087598	607943	Hạnh Mỹ	Mỹ Long Bắc	Cầu Ngang	130	qp2-3	10,5
731	CN0.3.0026	Trần Văn Thương		x	SH, CN, T	1087096	607392	Hạnh Mỹ	Mỹ Long Bắc	Cầu Ngang	110	qp2-3	15,0
732	CN0.3.0027	Trần Văn Do		x	SH, CN, T	1086505	608574	Bến Cát	Mỹ Long Bắc	Cầu Ngang	110	qp2-3	13,0
733	CN0.3.0028	Trần Văn Mười		x	CN	1086014	609258	Bến Cát	Mỹ Long Bắc	Cầu Ngang	90	qp3	15,0
734	CN0.3.0029	Phan Văn Thủ		x	SH, CN, T	1085728	609446	Bến Cát	Mỹ Long Bắc	Cầu Ngang	110	qp2-3	10,4
735	CN0.3.0030	Phạm Thị Phượng		x	SH, CN, T	1085579	609404	Bến Cát	Mỹ Long Bắc	Cầu Ngang	110	qp2-3	10,1
736	CN0.3.0031	Bùi Văn Sớ		x	SH, CN, T	1086627	609137	Bến Cát	Mỹ Long Bắc	Cầu Ngang	120	qp2-3	13,0
737	CN0.3.0032	Bùi Văn Bình		x	SH, CN, T	1086132	609480	Bến Cát	Mỹ Long Bắc	Cầu Ngang	105	qp3	13,0

TT	Số hiệu phiếu điều tra	Thông tin chung của công trình				Thông tin giếng khai thác							
		Tên chủ sở hữu công trình	Tình trạng cấp phép		Mục đích sử dụng	Tọa độ VN 2000		Áp/Khóm	Xã/Ph/TT	Huyện/TP/TX	Chiều sâu công trình (m)	Tầng chứa nước khai thác	Lượng khai thác (m ³ /ngày đêm)
			Đã cấp phép	Chưa cấp phép		X	Y						
738	CN0.5.0001	TT Nước sạch và Vệ sinh	45/GP-UBND		Cấp nước sinh hoạt	1081105	603592	Nô công	Thuận Hòa	Cầu Ngang	130	qp2-3	600,0
739	CN0.5.0002	MTNT tỉnh Trà Vinh	45/GP-UBND		Cấp nước sinh hoạt	1081106	603570	Nô công	Thuận Hòa	Cầu Ngang	120	qp2-3	600,0
740	CN0.6.0001	Công ty TNHH WOO SUNG GLOBAL	02/GP-UBND		SH, SX	1089788	603692	Chà Và	Vinh Kim	Cầu Ngang	110	qp2-3	110,0
741	CN0.6.0002	TT Nước sạch và Vệ sinh	49/GP-UBND		Cấp nước sinh hoạt	1089606	603385	Chà Và	Vinh Kim	Cầu Ngang	127	qp2-3	1.000,0
742	CN0.6.0003	MTNT tỉnh Trà Vinh	49/GP-UBND		Cấp nước sinh hoạt	1089633	603393	Chà Và	Vinh Kim	Cầu Ngang	120	qp2-3	1.000,0
743	CN0.8.0001	TT Nước sạch và Vệ sinh	09/GP-UBND		Cấp nước sinh hoạt	1080324	597110	Bông Ven	Nhi Trường	Cầu Ngang	120	qp2-3	900,0
744	CN0.8.0002	MTNT tỉnh Trà Vinh	09/GP-UBND		Cấp nước sinh hoạt	1080281	597125	Bông Ven	Nhi Trường	Cầu Ngang	120	qp2-3	900,0
745	CN0.8.0003	Thạch Chính		x	SH, CN, T	1078319	598084	Ba So	Nhi Trường	Cầu Ngang	95	qp3	10,5
746	CN013.0001	Nguyễn Văn Khoa		x	SX	1078506	603081	Sơn Lang	Long Sơn	Cầu Ngang	120	qp2-3	12,0
747	CN013.0002			x	SH, SX	1078482	603083	Sơn Lang	Long Sơn	Cầu Ngang	120	qp2-3	11,0
748	CN013.0003	Nguyễn Văn Nhã		x	SH, CN, T	1080634	603623	La Bang	Long Sơn	Cầu Ngang	115	qp2-3	10,5
749	CN013.0004	Trần Văn Hạnh		x	SH, SX, T	1080133	604063	La Bang	Long Sơn	Cầu Ngang	110	qp2-3	10,5
750	CN013.0005	Nguyễn Bình Yên		x	SH, SX, T	1079838	603964	La Bang	Long Sơn	Cầu Ngang	115	qp2-3	11,0
751	CN013.0006	Võ Văn Khuôi		x	SH, SX, T	1079251	605619	La Bang	Long Sơn	Cầu Ngang	120	qp2-3	12,0
752	CN014.0001	TT Nước sạch và Vệ sinh	08/GP-UBND		Cấp nước sinh hoạt	1076940	606812	Lò Ô	Hiệp Mỹ Tây	Cầu Ngang	120	qp2-3	900,0
753	CN014.0008	MTNT tỉnh Trà Vinh	08/GP-UBND		Cấp nước sinh hoạt	1076916	606854	Lò Ô	Hiệp Mỹ Tây	Cầu Ngang	120	qp2-3	900,0
754	CN014.0002	Lò Văn Lù		x	CN	1077979	606653	Lò Ô	Hiệp Mỹ Tây	Cầu Ngang	120	qp2-3	13,0
755	CN014.0003	Nguyễn Văn Hồng		x	SH, CN, T, khác	1074236	608084	Giồng Dài	Hiệp Mỹ Tây	Cầu Ngang	95	qp2-3	12,0
756	CN014.0004	Mai Thị Cẩm Sine		x	SX	1073386	608814	Bàu Bèo	Hiệp Mỹ Tây	Cầu Ngang	95	qp2-3	11,0
757	CN014.0005	Hà Văn A		x	SH, CN, T	1074912	609359	Mỹ Quý	Hiệp Mỹ Tây	Cầu Ngang	90	qp2-3	16,5
758	CN014.0006			x	SH, CN, T	1075030	609331	Mỹ Quý	Hiệp Mỹ Tây	Cầu Ngang	90	qp2-3	16,5

TT	Số hiệu phiếu điều tra	Thông tin chung của công trình				Thông tin giếng khai thác							
		Tên chủ sở hữu công trình	Tình trạng cấp phép		Mục đích sử dụng	Tọa độ VN 2000		Áp/Khóm	Xã/Ph/TT	Huyện/TP/TX	Chiều sâu công trình (m)	Tầng chứa nước khai thác	Lượng khai thác (m ³ /ngày đêm)
			Đã cấp phép	Chưa cấp phép		X	Y						
759	CN014. 0007	Nguyễn Văn Mưa		x	SH, CN, T	1074928	609392	Mỹ Quý	Hiệp Mỹ Tây	Cầu Ngang	90	qp ₂₋₃	10,5
760	CN015. 0001	Nguyễn Thị Bon		x	SH, CN	1077549	606952	Khúc Ngay	Hiệp Mỹ Đông	Cầu Ngang	90	qp ₂₋₃	10,5
761	CN015. 0002	Phạm Thị Hiệp		x	SH, CN	1076423	607714	Khúc Ngay	Hiệp Mỹ Đông	Cầu Ngang	85	qp ₂₋₃	13,0
762	CN015. 0003	Nguyễn Quốc Thanh		x	SH, T	1076625	607956	Khúc Ngay	Hiệp Mỹ Đông	Cầu Ngang	90	qp ₂₋₃	11,0
763	CN015. 0004	Dương Văn Trại		x	SH, CN, T	1077749	607319	Khúc Ngay	Hiệp Mỹ Đông	Cầu Ngang	90	qp ₂₋₃	11,0
764	CN015. 0005	Trương Văn Phúc		x	SH, SX	1077667	607146	Khúc Ngay	Hiệp Mỹ Đông	Cầu Ngang	120	qp ₂₋₃	12,5
765	CN015. 0006	Nguyễn Văn Việt		x	SH, T	1076610	608241	Khúc Ngay	Hiệp Mỹ Đông	Cầu Ngang	90	qp ₂₋₃	11,0
766	CN015. 0007	Lương Văn Phê		x	SH, CN, T	1077174	607695	Khúc Ngay	Hiệp Mỹ Đông	Cầu Ngang	100	qp ₂₋₃	10,5
767	CN015. 0008	Lê Văn Mướp		x	CN, T	1077194	607560	Khúc Ngay	Hiệp Mỹ Đông	Cầu Ngang	97	qp ₂₋₃	11,0
768	CN015. 0009	Trần Văn Có		x	SH, T	1076827	607481	Khúc Ngay	Hiệp Mỹ Đông	Cầu Ngang	85	qp ₂₋₃	11,0
769	CN015. 0010	Đỗ Văn Đục		x	SH, CN	1076160	610172	Khúc Ngay	Hiệp Mỹ Đông	Cầu Ngang	100	qp ₂₋₃	12,5
770	CN015. 0011	Trần Văn Luân		x	SH, CN	1076312	610047	Khúc Ngay	Hiệp Mỹ Đông	Cầu Ngang	110	qp ₂₋₃	11,5
771	CN015. 0012	Huỳnh Văn Dương		x	SH, CN, T	1076568	608474	Khúc Ngay	Hiệp Mỹ Đông	Cầu Ngang	95	qp ₂₋₃	12,0
772	CN015. 0013	Lương Văn Quới		x	SH, CN, T	1077620	607316	Khúc Ngay	Hiệp Mỹ Đông	Cầu Ngang	115	qp ₂₋₃	11,0
773	CN015. 0014	Phạm Văn Khanh		x	SH, CN	1080397	607929	Cái Giã Trên	Hiệp Mỹ Đông	Cầu Ngang	106	qp ₂₋₃	16,0
774	CN015. 0015	Nguyễn Văn Thống		x	SH, CN	1081521	607551	Cái Giã Trên	Hiệp Mỹ Đông	Cầu Ngang	100	qp ₂₋₃	12,0
775	CN015. 0016	Trần Văn Trội		x	CN	1080469	607820	Cái Giã Trên	Hiệp Mỹ Đông	Cầu Ngang	108	qp ₂₋₃	11,0
776	CN015. 0017	Nguyễn Thành Phương		x	SH, CN, T, khác	1081441	608938	Cái Giã Trên	Hiệp Mỹ Đông	Cầu Ngang	98	qp ₂₋₃	14,0
777	CN015. 0018			x	SH, CN, T, khác	1081445	608940	Cái Giã Trên	Hiệp Mỹ Đông	Cầu Ngang	98	qp ₂₋₃	13,0
778	CN015. 0019	Bùi Thị phương		x	SH, CN, T	1081135	608356	Cái Giã Trên	Hiệp Mỹ Đông	Cầu Ngang	102	qp ₂₋₃	14,0

TT	Số hiệu phiếu điều tra	Thông tin chung của công trình				Thông tin giếng khai thác							
		Tên chủ sở hữu công trình	Tình trạng cấp phép		Mục đích sử dụng	Tọa độ VN 2000		Áp/Khóm	Xã/Ph/TT	Huyện/TP/TX	Chiều sâu công trình (m)	Tầng chứa nước khai thác	Lượng khai thác (m ³ /ngày đêm)
			Đã cấp phép	Chưa cấp phép		X	Y						
779	CN015. 0020	Phạm Văn Tiến		x	SH, CN	1081135	608356	Cái Giã Trên	Hiệp Mỹ Đông	Cầu Ngang	110	qp ₂₋₃	12,5
780	CN015. 0021			x	SH, CN	1080569	609271	Cái Giã Trên	Hiệp Mỹ Đông	Cầu Ngang	108	qp ₂₋₃	11,0
781	CN015. 0022	Võ Thành An		x	SH, CN	1081627	608263	Cái Giã Trên	Hiệp Mỹ Đông	Cầu Ngang	100	qp ₂₋₃	13,0
782	CN015. 0023	Nguyễn Thị Nho		x	SX, CN	1081445	607759	Cái Giã Trên	Hiệp Mỹ Đông	Cầu Ngang	98	qp ₂₋₃	18,0
783	CN015. 0024	Nguyễn Văn Triều		x	SH, T	1081021	608280	Cái Giã Trên	Hiệp Mỹ Đông	Cầu Ngang	96	qp ₂₋₃	11,0
784	CN015. 0025	Đỗ Quốc Hưng		x	SH, CN	1081137	608755	Cái Giã Trên	Hiệp Mỹ Đông	Cầu Ngang	92	qp ₂₋₃	11,0
785	CN015. 0026	Nguyễn Thị Đồi		x	SH, CN, T	1081093	608235	Cái Giã Trên	Hiệp Mỹ Đông	Cầu Ngang	102	qp ₂₋₃	14,0
786	CN015. 0027	Dương Văn Thống		x	SH, CN, T	1082034	608154	Cái Giã Trên	Hiệp Mỹ Đông	Cầu Ngang	105	qp ₂₋₃	17,0
787	CN015. 0028	Trần Văn Hiệp		x	SH, CN, T	1079652	608553	Cái Giã	Hiệp Mỹ Đông	Cầu Ngang	105	qp ₂₋₃	11,5
788	CN015. 0029	Võ Văn Không		x	SH, CN, T, khác	1079255	608055	Cái Giã	Hiệp Mỹ Đông	Cầu Ngang	105	qp ₂₋₃	11,0
789	CN015. 0030			x	SH, CN, T, khác	1079295	608005	Cái Giã	Hiệp Mỹ Đông	Cầu Ngang	98	qp ₂₋₃	11,0
790	CN015. 0031	Đỗ Văn Thanh		x	SH, T, Khác	1078704	608696	Cái Giã	Hiệp Mỹ Đông	Cầu Ngang	92	qp ₂₋₃	12,5
791	CN015. 0032			x	SH, CN, T	1078600	609538	Cái Giã	Hiệp Mỹ Đông	Cầu Ngang	92	qp ₂₋₃	12,5
792	CN015. 0033	Nguyễn Hùng Anh		x	SH, T, Khác	1081137	608755	Cái Giã	Hiệp Mỹ Đông	Cầu Ngang	92	qp ₂₋₃	10,5
793	CN015. 0034	Lê Văn Hên		x	SH, CN, T	1078600	609538	Cái Giã	Hiệp Mỹ Đông	Cầu Ngang	97	qp ₂₋₃	10,5
794	CN015. 0035	Phạm Văn Trường		x	SH, T, Khác	1078100	608889	Cái Giã	Hiệp Mỹ Đông	Cầu Ngang	90	qp ₂₋₃	10,5
795	CN015. 0036	Võ Văn Đù		x	SH, T, Khác	1079640	609283	Cái Giã	Hiệp Mỹ Đông	Cầu Ngang	97	qp ₂₋₃	11,0
796	CN015. 0037	Võ Hoàng Anh		x	SH, CN, khác	1079290	608006	Rạch	Hiệp Mỹ Đông	Cầu Ngang	90	qp ₂₋₃	10,5

TT	Số hiệu phiếu điều tra	Thông tin chung của công trình				Thông tin giếng khai thác							
		Tên chủ sở hữu công trình	Tình trạng cấp phép		Mục đích sử dụng	Áp/Khóm	Xã/Ph/TT	Huyện/TP/TX	Chiều sâu công trình (m)	Tầng chứa nước khai thác	Lượng khai thác (m ³ /ngày đêm)		
			Đã cấp phép	Chưa cấp phép									
797	CN015. 0038	Phan Văn Sợi		x	SH, T, Khác	1079649	606851	Rạch	Hiệp Mỹ Đông	Cầu Ngang	103	qp2-3	5,5
798	CN015. 0039			x	SH, T, Khác	1079670	607103	Rạch	Hiệp Mỹ Đông	Cầu Ngang	105	qp2-3	5,5
799	CN015. 0040	TT Nước sạch và Vệ sinh MTNT tỉnh Trà Vinh	03/GP-UBND		Cấp nước sinh hoạt	1080381	608605	Cái Giã Trên	Hiệp Mỹ Đông	Cầu Ngang	115	qp2-3	960,0
800	CN015. 0041		03/GP-UBND		Cấp nước sinh hoạt	1080386	608617	Cái Giã Trên	Hiệp Mỹ Đông	Cầu Ngang	117	qp2-3	600,0
801	CN0.7.0001	TT Nước sạch và Vệ sinh MTNT tỉnh Trà Vinh	71/GP-UBND		Cấp nước sinh hoạt	1080713	595375	Sóc Cụt	Trường Thọ	Cầu Ngang	115	qp2-3	480,0
802	CN0.7.0002		71/GP-UBND		Cấp nước sinh hoạt	1080724	595377	Sóc Cụt	Trường Thọ	Cầu Ngang	115	qp2-3	480,0
803	CN0.7.0003	Trần Thanh Đồng		x	SH, T	1080372	593757	Chông Vắn	Trường Thọ	Cầu Ngang	100	qp2-3	15,0
804	CN0.7.0004	Thạch Cẩm		x	SH, T	1080344	593770	Chông Vắn	Trường Thọ	Cầu Ngang	100	qp2-3	12,0
805	CN0.7.0005	Son Sương		x	SH, T	1080337	594115	Chông Vắn	Trường Thọ	Cầu Ngang	100	qp2-3	12,0
806	CN0.7.0006	Thạch Đông		x	SH, T	1080251	593322	Chông Vắn	Trường Thọ	Cầu Ngang	90	qp3	12,0
807	CN0.7.0007	Son Kim CoCo		x	SH, T	1080678	593229	Chông Vắn	Trường Thọ	Cầu Ngang	100	qp2-3	12,0
808	CN0.7.0008	Son Ngón		x	SH, T	1080514	593444	Chông Vắn	Trường Thọ	Cầu Ngang	100	qp2-3	10,5
809	CN0.7.0009	Thạch Thị Bane (Tô Ngọc Mẫn)		x	SH, T	1082299	596195	Căn Non	Trường Thọ	Cầu Ngang	90	qp3	10,5
810	CN0.7.0010	Thạch Đăng		x	SH, khác	1080577	591969	Nô Pộc	Trường Thọ	Cầu Ngang	95	qp3	15,0
811	CN0.7.0011	Thạch Di		x	SH, T	1080377	591969	Nô Pộc	Trường Thọ	Cầu Ngang	90	qp3	11,0
812	CN0.7.0012	Thạch Thị Thane		x	SH, T	1080390	591986	Nô Pộc	Trường Thọ	Cầu Ngang	100	qp2-3	11,0
813	CN0.7.0013	Thạch Biên		x	Khác	1080259	592649	Nô Pộc	Trường Thọ	Cầu Ngang	100	qp2-3	12,0
814	CN0.7.0014	Son Tấn Toàn		x	T	1080307	592176	Nô Pộc	Trường Thọ	Cầu Ngang	100	qp2-3	12,0
815	CN0.7.0015	Thạch Thon		x	SH, T	1080318	592328	Nô Pộc	Trường Thọ	Cầu Ngang	100	qp2-3	11,0
816	CN0.7.0016	Hồ Thị Hoa		x	SH, T	1080342	592315	Nô Pộc	Trường Thọ	Cầu Ngang	90	qp3	15,0
817	CN0.7.0017	Phạm Văn Hậu		x	SH, T	1080275	592545	Nô Pộc	Trường Thọ	Cầu Ngang	100	qp3	11,0

TT	Số hiệu phiếu điều tra	Thông tin chung của công trình				Thông tin giếng khai thác							
		Tên chủ sở hữu công trình	Tình trạng cấp phép		Mục đích sử dụng	Áp/Khóm	Xã/Ph/TT	Huyện/TP/TX	Chiều sâu công trình (m)	Tầng chứa nước khai thác	Lượng khai thác (m ³ /ngày đêm)		
			Đã cấp phép	Chưa cấp phép								X	Y
818	CN0.7.0018	Lý Văn Út		x	SH, T	1080274	592518	Nô Pộc	Trường Thọ	Cầu Ngang	104	qp2-3	7,0
819	CN0.7.0019			x	SH, T	1080217	592595	Nô Pộc	Trường Thọ	Cầu Ngang	108	qp2-3	7,0
820	CN0.7.0020	Lý Văn Mười		x	SH, T	1080221	592613	Nô Pộc	Trường Thọ	Cầu Ngang	100	qp ₃	11,0
821	CN0.7.0021	Trần Văn Cảnh		x	SH, CN, T	1080374	592928	Nô Pộc	Trường Thọ	Cầu Ngang	100	qp2-3	12,0
822	CN0.7.0022	Nguyễn Văn Hưng		x	SH, T	1080257	593002	Nô Pộc	Trường Thọ	Cầu Ngang	100	qp2-3	11,0
823	CN0.9.0001	TT Nước sạch và Vệ sinh MTNT tỉnh Trà Vinh	68/GP-UBND		Cấp nước sinh hoạt	1090229	599370	Trà Cuôn	Kim Hòa	Cầu Ngang	117	qp2-3	480,0
824	CN0.9.0002		68/GP-UBND		Cấp nước sinh hoạt	1090227	599359	Trà Cuôn	Kim Hòa	Cầu Ngang	112	qp2-3	480,0
825	CN0.10.0001	TT Nước sạch và Vệ sinh MTNT tỉnh Trà Vinh	06/GP-UBND		Cấp nước sinh hoạt	1085485	599360	Hòa Lục	Hiệp Hòa	Cầu Ngang	115	qp2-3	720,0
826	CN0.10.0002		06/GP-UBND		Cấp nước sinh hoạt	1085502	599294	Hòa Lục	Hiệp Hòa	Cầu Ngang	115	qp2-3	720,0
827	CN0.10.0003	Thạch Phát		x	SH, CN, T	1083708	598842	Sóc Chuối	Hiệp Hòa	Cầu Ngang	95	qp2-3	12,0
828	CN0.10.0004	Thạch Năm		x	SH, CN, T	1083698	598755	Sóc Chuối	Hiệp Hòa	Cầu Ngang	100	qp2-3	11,0
829	CN0.11.0001	Nguyễn Văn Vắn		x	SH, CN, T	1074159	606548	Lạc Hòa	Thạch Hòa Sơn	Cầu Ngang	102	qp2-3	10,5
830	CN0.11.0002	Trần Văn Biên		x	SH, CN, T, khác	1075748	606136	Lạc Hòa	Thạch Hòa Sơn	Cầu Ngang	108	qp2-3	13,0
831	CN0.11.0003	Trần Tuấn Đức		x	SH, CN, T	1073342	605403	Lạc Hòa	Thạch Hòa Sơn	Cầu Ngang	110	qp2-3	10,5
832	CN0.11.0004	Lê Chí Hiếu		x	SH, khác	1075601	606184	Lạc Hòa	Thạch Hòa Sơn	Cầu Ngang	110	qp2-3	10,5
833	CN0.11.0005	Nguyễn Văn Luồng		x	SH, CN, T, khác	1075259	606384	Lạc Hòa	Thạch Hòa Sơn	Cầu Ngang	105	qp2-3	13,0
834	CN0.11.0006	Lâm Văn Bánh		x	SH, CN, T, khác	1074160	606406	Lạc Hòa	Thạch Hòa Sơn	Cầu Ngang	110	qp2-3	10,5
835	CN0.11.0007	Trần Tuấn Danh		x	SH, CN, T	1073468	605968	Lạc Hòa	Thạch Hòa Sơn	Cầu Ngang	110	qp2-3	11,0
836	CN0.11.0008	Lâm Văn Tấn		x	SH, CN, T	1073683	606299	Lạc Hòa	Thạch Hòa Sơn	Cầu Ngang	98	qp2-3	12,0
837	CN0.11.0009	Nguyễn Văn Cần		x	SH, CN, T	1073720	606036	Lạc Hòa	Thạch Hòa Sơn	Cầu Ngang	108	qp2-3	12,5
838	CN0.11.0010	Thạch Chan Thai		x	SH, CN, T	1073170	604535	Cầu Vĩ	Thạch Hòa Sơn	Cầu Ngang	105	qp2-3	10,5

TT	Số hiệu phiếu điều tra	Thông tin chung của công trình				Thông tin giếng khai thác							
		Tên chủ sở hữu công trình	Tình trạng cấp phép		Mục đích sử dụng	Tọa độ VN 2000		Áp/Khóm	Xã/Ph/TT	Huyện/TP/TX	Chiều sâu công trình (m)	Tầng chứa nước khai thác	Lượng khai thác nước (m ³ /ngày đêm)
			Đã cấp phép	Chưa cấp phép		X	Y						
839	CN0.11.0011	Thạch Nhân		x	SH, T	1073546	604461	Cầu Vĩ	Thạch Hòa Sơn	Cầu Ngang	94	qp2-3	11,0
840	CN0.11.0012	Thạch Sung		x	SH, CN, T	1073401	604843	Cầu Vĩ	Thạch Hòa Sơn	Cầu Ngang	92	qp2-3	10,5
841	CN0.11.0013	Kiên Ri		x	T	1073126	602624	Lạc Thanh A	Thạch Hòa Sơn	Cầu Ngang	110	qp2-3	16,0
842	CN0.11.0014	Trương Văn Xuyên		x	SH, CN	1074496	602650	Lạc Thanh A	Thạch Hòa Sơn	Cầu Ngang	110	qp2-3	17,0
843	CN0.11.0015	Lâm Văn Cảnh		x	SH, T	1073134	603269	Lạc Thanh A	Thạch Hòa Sơn	Cầu Ngang	112	qp2-3	14,0
844	CN0.11.0016	Lâm Văn Thệt		x	SH, CN	1074523	602743	Lạc Thanh A	Thạch Hòa Sơn	Cầu Ngang	100	qp2-3	11,0
845	CN0.11.0017	Nguyễn Thị Nhi		x	SH, T	1073341	602704	Lạc Thanh A	Thạch Hòa Sơn	Cầu Ngang	80	qp3	14,0
846	CN0.11.0018	Thạch Thái		x	SH, T	1073292	602681	Lạc Thanh A	Thạch Hòa Sơn	Cầu Ngang	70	qp3	13,0
847	CN0.11.0019	Trần Khuông		x	SH, T	1073255	602646	Lạc Thanh A	Thạch Hòa Sơn	Cầu Ngang	68	qp3	12,0
848	CN0.11.0020	Phan Văn Thân		x	T	1073275	602507	Lạc Thanh A	Thạch Hòa Sơn	Cầu Ngang	100	qp2-3	12,0
849	CN0.11.0021	Kiên Chép		x	SH, T	1073378	603002	Lạc Thanh A	Thạch Hòa Sơn	Cầu Ngang	90	qp2-3	13,0
850	CN0.11.0022	Thạch Khịa		x	SH, T	1073288	602812	Lạc Thanh A	Thạch Hòa Sơn	Cầu Ngang	90	qp2-3	11,0
851	CN0.11.0023	Thạch Sa Vane		x	SH, T	1072968	602350	Lạc Thanh A	Thạch Hòa Sơn	Cầu Ngang	105	qp2-3	13,0
852	CN0.11.0024	Lâm Văn A		x	CN	1074060	603564	Lạc Thanh A	Thạch Hòa Sơn	Cầu Ngang	110	qp2-3	15,0
853	CN0.11.0025	Thạch Bình		x	SH, T	1073206	602416	Lạc Thanh A	Thạch Hòa Sơn	Cầu Ngang	98	qp2-3	15,0
854	CN0.11.0026	Kiên Tâm		x	CN	1073779	603437	Lạc Thanh A	Thạch Hòa Sơn	Cầu Ngang	100	qp2-3	16,0
855	CN0.11.0027	Huỳnh Văn Quân		x	SH, CN, T	1071950	601317	Lạc Thanh B	Thạch Hòa Sơn	Cầu Ngang	105	qp2-3	10,5
856	CN0.11.0028	Trương Văn Nhượng		x	SH, CN, T	1073259	600137	Trường Bần	Thạch Hòa Sơn	Cầu Ngang	102	qp2-3	10,5
857	CN0.11.0029	TT Nước sạch và Vệ sinh	10/GP-UBND		Cấp nước sinh hoạt	1073543	603486	Lạc Thanh A	Thạch Hòa Sơn	Cầu Ngang	120	qp2-3	900,0
858	CN0.11.0030	MTNT tỉnh Trà Vinh	10/GP-UBND		Cấp nước sinh hoạt	1073538	603440	Lạc Thanh A	Thạch Hòa Sơn	Cầu Ngang	120	qp2-3	900,0

TT	Số hiệu phiếu điều tra	Thông tin chung của công trình				Thông tin giếng khai thác							
		Tên chủ sở hữu công trình	Tình trạng cấp phép		Mục đích sử dụng	Tọa độ VN 2000		Áp/Khóm	Xã/Ph/TT	Huyện/TP/TX	Chiều sâu công trình (m)	Tầng chứa nước khai thác	Lượng khai thác (m ³ /ngày đêm)
			Đã cấp phép	Chưa cấp phép		X	Y						
859	CN0.12.0001	TT Nước sạch và Vệ sinh	17/GP-UBND		Cấp nước sinh hoạt	1080347	610940	Áp Ba	Mỹ Long Nam	Cầu Ngang	120	qp2-3	900,0
860	CN0.12.0002	MTNT tỉnh Trà Vinh	17/GP-UBND		Cấp nước sinh hoạt	1080361	610958	Áp Ba	Mỹ Long Nam	Cầu Ngang	120	qp2-3	900,0
861	CN0.13.0007	Trần Văn Thuận		x	T	1076360	600291	Huyện Đức	Long Sơn	Cầu Ngang	100	qp2-3	12,5
862	CN0.13.0008	Lê Doãn Đệ		x	T	1075367	601018	Huyện Đức	Long Sơn	Cầu Ngang	100	qp2-3	11,0
863	CN0.13.0009	Nguyễn Văn Tuấn		x	T	1075687	601440	Huyện Đức	Long Sơn	Cầu Ngang	105	qp2-3	11,5
864	CN0.13.0010	Trần Thị Phụng		x	T	1076703	600835	Huyện Đức	Long Sơn	Cầu Ngang	105	qp2-3	11,0
865	CN0.13.0011	Nguyễn Văn Lợi		x	T	1076820	600916	Huyện Đức	Long Sơn	Cầu Ngang	105	qp2-3	12,0
866	CN0.13.0012	Nguyễn Văn Hà		x	T	1075692	600608	Huyện Đức	Long Sơn	Cầu Ngang	105	qp2-3	12,5
867	CN0.13.0013	Nguyễn Văn Lùng		x	T	1075861	601202	Huyện Đức	Long Sơn	Cầu Ngang	105	qp2-3	12,5
868	CN0.13.0014	Trần Văn Rô		x	T	1076422	600459	Huyện Đức	Long Sơn	Cầu Ngang	100	qp2-3	11,5
869	CN0.13.0015	Nguyễn Văn Hồ		x	T	1076699	600920	Huyện Đức	Long Sơn	Cầu Ngang	105	qp2-3	12,0
870	CN0.13.0016	Nguyễn Văn Hòa		x	T	1076653	600838	Huyện Đức	Long Sơn	Cầu Ngang	100	qp2-3	13,0
871	CN0.13.0017	Trần Minh Đình		x	T	1076857	600820	Huyện Đức	Long Sơn	Cầu Ngang	100	qp2-3	10,5
872	CN0.13.0018	Nguyễn Văn Lập		x	T	1076559	600684	Huyện Đức	Long Sơn	Cầu Ngang	105	qp2-3	11,0
873	CN0.13.0019	Nguyễn Văn Phí		x	T	1075826	601219	Huyện Đức	Long Sơn	Cầu Ngang	105	qp2-3	12,0
874	CN0.13.0020	Đoàn Văn Thương		x	T	1076076	599989	Huyện Đức	Long Sơn	Cầu Ngang	100	qp2-3	14,0
875	CN0.13.0021	Lê Quốc Hùng		x	T	1076962	600786	Huyện Đức	Long Sơn	Cầu Ngang	100	qp2-3	14,0
876	CN0.13.0022	Trần Chí Hùng		x	T	1075763	600360	Huyện Đức	Long Sơn	Cầu Ngang	105	qp2-3	11,0
877	CN0.13.0023	Thạch Minh		x	T	1077762	602126	Sóc Giúp	Long Sơn	Cầu Ngang	105	qp2-3	12,0
878	CN0.13.0024	Thạch Saphone		x	T	1077633	602166	Sóc Giúp	Long Sơn	Cầu Ngang	105	qp2-3	11,5
879	CN0.13.0025	Thạch Sao		x	T	1077628	602118	Sóc Giúp	Long Sơn	Cầu Ngang	100	qp2-3	11,5

TT	Số hiệu phiếu điều tra	Thông tin chung của công trình				Thông tin giếng khai thác							
		Tên chủ sở hữu công trình	Tình trạng cấp phép		Mục đích sử dụng	Tọa độ VN 2000	Áp/Khóm	Xã/Ph/TT	Huyện/TP/TX	Chiều sâu công trình (m)	Tầng chứa nước khai thác	Lượng khai thác (m ³ /ngày đêm)	
			Đã cấp phép	Chưa cấp phép									X
880	CN0.13.0026	Thạch Miène		x	T	1077188	601914	Sóc Giúp	Long Sơn	Cầu Ngang	105	qp ₂₋₃	10,5
881	CN0.13.0027	Kiên Diên		x	T	1077094	601898	Sóc Giúp	Long Sơn	Cầu Ngang	100	qp ₂₋₃	13,0
882	CN0.13.0028	Thạch Sóc Kha		x	T	1078091	602090	Sóc Giúp	Long Sơn	Cầu Ngang	105	qp ₂₋₃	11,0
883	CN0.13.0029	Hồ Văn Thảo		x	T	1077702	602191	Sóc Giúp	Long Sơn	Cầu Ngang	100	qp ₂₋₃	11,5
884	CN0.13.0030	Thạch Út Ra		x	T	1077857	602179	Sóc Giục	Long Sơn	Cầu Ngang	100	qp ₂₋₃	12,5
885	CN0.13.0031	Thạch Dột		x	T	1078559	602184	Sóc Giục	Long Sơn	Cầu Ngang	105	qp ₂₋₃	11,0
886	CN0.13.0032	Nguyễn Thành Toàn		x	T	1075860	604827	Long Hanh	Long Sơn	Cầu Ngang	100	qp ₂₋₃	11,0
887	CN0.13.0033	Phạm Văn Sớm		x	T	1075398	603621	Long Hanh	Long Sơn	Cầu Ngang	105	qp ₂₋₃	12,5
888	CN0.13.0034	Lê Văn Bình		x	T	1075595	603325	Long Hanh	Long Sơn	Cầu Ngang	100	qp ₂₋₃	10,5
889	CN0.13.0035	Lê Thanh Toàn		x	T	1075945	604574	Long Hanh	Long Sơn	Cầu Ngang	105	qp ₂₋₃	10,5
890	CN0.13.0036	Phạm Thị Mỹ Phúc		x	T	1075884	604638	Long Hanh	Long Sơn	Cầu Ngang	110	qp ₂₋₃	12,0
891	CN0.13.0037	Phạm Thị Mỹ Hạnh		x	T	1075734	604698	Long Hanh	Long Sơn	Cầu Ngang	105	qp ₂₋₃	12,0
892	CN0.13.0038	Nguyễn Văn Vũ Xuân		x	T	1075609	604655	Long Hanh	Long Sơn	Cầu Ngang	105	qp ₂₋₃	12,0
893	CN0.13.0039	Nguyễn Văn Ân		x	T	1075818	602785	Long Hanh	Long Sơn	Cầu Ngang	100	qp ₂₋₃	11,0
894	CN0.13.0040	Nguyễn Văn Niễn		x	T	1075724	602791	Long Hanh	Long Sơn	Cầu Ngang	100	qp ₂₋₃	13,0
895	CN0.13.0041	Dương Thị Hồng		x	T	1075443	602737	Long Hanh	Long Sơn	Cầu Ngang	105	qp ₂₋₃	11,5
896	CN0.13.0042	Lê Ngọc Dựng		x	T	1075545	602480	Long Hanh	Long Sơn	Cầu Ngang	105	qp ₂₋₃	11,5
897	CN0.13.0043	Nguyễn Văn Chính		x	T	1075114	603231	Long Hanh	Long Sơn	Cầu Ngang	105	qp ₂₋₃	11,5
898	CN0.13.0044	Trần Văn Gồm		x	T	1076498	603646	Long Hanh	Long Sơn	Cầu Ngang	105	qp ₂₋₃	15,0
899	CN0.13.0045	Trần Văn Đức		x	T	1076498	603646	Long Hanh	Long Sơn	Cầu Ngang	105	qp ₂₋₃	11,0
900	CN0.13.0046	Lê Văn Thắng		x	T	1076079	603584	Long Hanh	Long Sơn	Cầu Ngang	105	qp ₂₋₃	11,0

TT	Số hiệu phiếu điều tra	Thông tin chung của công trình				Thông tin giếng khai thác							
		Tên chủ sở hữu công trình	Tình trạng cấp phép		Mục đích sử dụng	Tọa độ VN 2000		Áp/Khóm	Xã/Ph/TT	Huyện/TP/TX	Chiều sâu công trình (m)	Tầng chứa nước khai thác	Lượng khai thác (m ³ /ngày đêm)
			Đã cấp phép	Chưa cấp phép		X	Y						
901	CN0.13.0047	Lê Minh Về		x	T	1075506	604304	Long Hanh	Long Sơn	Cầu Ngang	100	qp ₂₋₃	12,5
902	CN0.13.0048	Nguyễn Trung Ngọc		x	T	1075660	604003	Long Hanh	Long Sơn	Cầu Ngang	100	qp ₂₋₃	11,0
903	CN0.13.0049	Dương Hoàng Vũ		x	T	1075633	604083	Long Hanh	Long Sơn	Cầu Ngang	105	qp ₂₋₃	13,0
904	CN0.13.0050	Nguyễn Văn Đạt		x	T	1076389	603921	Long Hanh	Long Sơn	Cầu Ngang	105	qp ₂₋₃	12,0
905	CN0.13.0051	Nguyễn Văn Kỳ		x	T	1076434	603799	Long Hanh	Long Sơn	Cầu Ngang	100	qp ₂₋₃	12,5
906	CN0.4.001	Nguyễn Thị Bé Mười		x	SH, T, Khác (cấp nước)	1085483	604812	Mỹ Cẩm B	Mỹ Hòa	Cầu Ngang	80	qp ₃	6,0
907	CN0.4.002			x	SH, T, Khác (cấp nước)	1085437	604853	Mỹ Cẩm B	Mỹ Hòa	Cầu Ngang	35	qp ₃	5,0
908	CN0.10.005	Huỳnh Văn Đông		x	SH, Cấp nước	1082504	599774	Bình Tân	Hiệp Hòa	Cầu Ngang	90	qp ₂₋₃	10,5
909	CN0.10.006	Thạch Giang		x	SH, CN, T	1083680	596852	Phiêu	Hiệp Hòa	Cầu Ngang	100	qp ₂₋₃	10,5
910	CN0.10.007	Huỳnh Minh Đức		x	SH, Cấp nước	1083865	599117	Sóc Xoài	Hiệp Hòa	Cầu Ngang	100	qp ₂₋₃	11,0
911	CN0.10.008	Thạch Rắc Sa Máy		x	SH, CN, T, Cấp nước	1084139	598338	Sóc Xoài	Hiệp Hòa	Cầu Ngang	100	qp ₂₋₃	11,0